



**REPUBLIKA HRVATSKA**

**AGENCIJA ZA UGLJIKOVODIKE**

KLASA: 310-34/22-01/02  
URBROJ: 405-04/01-22-5  
Zagreb, 16. studenog 2022.

## **DOKUMENTACIJA ZA NADMETANJE**

**u postupku**

**nadmetanja radi odabira najpovoljnijeg ponuditelja za  
istraživanje geotermalnih voda u istražnom prostoru „Lipik“ radi  
izdavanja dozvole za pridobivanje geotermalnih voda u  
energetske svrhe**

Zagreb, studeni 2022.

**SADRŽAJ**

<b>1. UVOD.....</b>	<b>3</b>
1.1 Opis jedinstvenog postupka izdavanja dozvole za istraživanje geotermalnih voda i dozvole za pridobivanje geotermalnih voda.....	3
<b>2. OPĆI PODACI.....</b>	<b>3</b>
2.1 Podaci o izdavatelju dozvole za istraživanje geotermalnih voda i dozvole za pridobivanje geotermalnih voda .....	3
2.2 Podaci o osobama zaduženim za kontakt .....	3
2.3 Popis gospodarskih subjekata s kojima bi Ministarstvo bilo u sukobu interesa.....	4
<b>3. PODACI O PREDMETU NADMETANJA .....</b>	<b>4</b>
3.1 Opis predmeta nadmetanja .....	4
3.2 Tehničke specifikacije predmeta javnog nadmetanja.....	5
3.2.1 Prostorni obuhvat predmeta javnog nadmetanja .....	5
3.3 Sažetak geoloških značajki i geotermalnog potencijala područja Lipik.....	7
3.3.1 Geološke značajke Savske depresije .....	7
3.3.2 Geotermalni potencijal područja Lipika.....	8
3.4 Dostupni geološki, geokemijski i geofizički podaci.....	10
3.5 Uvjeti izvođenja istražnih radova .....	11
3.6 Vrsta i količina istražnih radova.....	11
3.7 Rokovi i trajanje dozvole za istraživanje geotermalnih voda.....	11
<b>4. RAZLOZI ZA ISKLJUČENJE PONUDITELJA I UVJETI PRAVNE I POSLOVNE, FINANCIJSKE, TEHNIČKE I STRUČNE SPOSOBNOSTI PONUDITELJA.....</b>	<b>12</b>
4.1 Razlozi za isključenje ponuditelja .....	12
4.2 Uvjeti pravne i poslovne, financijske, tehničke i stručne sposobnosti ponuditelja ...	14
4.2.1 Uvjeti pravne i poslovne sposobnosti ponuditelja.....	14
4.2.2 Uvjeti financijske sposobnosti ponuditelja .....	14
4.3 Uvjeti tehničke i stručne sposobnosti ponuditelja .....	14
4.4 Plan i program istražnih radova.....	15
4.4.1 Plan financiranja aktivnosti istraživanja.....	15
<b>5. PODACI O PONUDI.....</b>	<b>16</b>
5.1 Sadržaj i način izrade ponude .....	16
5.1.1 Sadržaj ponude .....	16
5.2 Način izrade ponude .....	17
5.3 Način i rok dostave ponude .....	17

5.4	Način određivanja naknade za pridobivanje geotermalnih voda.....	18
5.5	Kriteriji za odabir ponude.....	19
5.6	Rok valjanosti ponude .....	20
<b>6.</b>	<b>OSTALI PODACI O JAVNOM NADMETANJU.....</b>	<b>20</b>
6.1	Pristojba za nadmetanje .....	20
6.2	Zahtjevi za objašnjenje i izmjene vezane za Dokumentaciju za nadmetanje .....	20
<b>7.</b>	<b>JAMSTVO ZA OZBILJNOST PONUDE .....</b>	<b>21</b>
7.1	Vrsta i sredstvo jamstva za ozbiljnost ponude.....	21
7.2	Postupanje s jamstvom za ozbiljnost ponude .....	21
7.3	Garancija za izvršenje obveza istražnog razdoblja.....	22
7.4	Garancija za sanaciju istražnog prostora .....	22
<b>8.</b>	<b>POSTUPANJE S OSOBNIM PODACIMA .....</b>	<b>23</b>
	<b>PRILOG I. - POSEBNI UVJETI I OGRANIČENJA KOJI MORAJU BITI POŠTOVANI PRILIKOM IZVOĐENJA ISTRAŽNIH RADOVA .....</b>	<b>24</b>
	<b>PRILOG II. – OBRAZAC BANKARSKE GARANCIJE ZA OZBILJNOST PONUDE</b>	<b>25</b>
	<b>PRILOG III. – OBRAZAC BANKARSKE GARANCIJE ZA IZVRŠENJE OBVEZA ISTRAŽNOG RAZDOBLJA .....</b>	<b>27</b>
	<b>PRILOG IV. – OBRAZAC BANKARSKE GARANCIJE ZA SANACIJU ISTRAŽNOG PROSTORA.....</b>	<b>29</b>
	<b>PRILOG V. – PRIVOLA ZA PRIKUPLJANJE PODATAKA .....</b>	<b>31</b>

## 1. UVOD

### 1.1 Opis jedinstvenog postupka izdavanja dozvole za istraživanje geotermalnih voda i dozvole za pridobivanje geotermalnih voda

U ovoj Dokumentaciji za nadmetanje, geotermalnim vodama se smatraju geotermalne vode iz kojih se može koristiti akumulirana toplina u energetske svrhe (u daljnjem tekstu: geotermalne vode), sukladno Zakonu o istraživanju i eksploataciji ugljikovodika („Narodne novine“, broj 52/18, 52/19 i 30/21) (u daljnjem tekstu: Zakon).

Sukladno odredbama članka 54. Zakona, izdavanje dozvole za pridobivanje geotermalnih voda provodi se na temelju jednog nadmetanja u jedinstvenom postupku koji započinje postupkom odabira najpovoljnijeg ponuditelja za izdavanje dozvole za istraživanje geotermalnih voda, a završava sklapanjem ugovora o eksploataciji geotermalnih voda. U skladu s time, predmet nadmetanja obuhvaća cijeli navedeni jedinstveni postupak sa svim njegovim fazama.

U svrhu odabira najpovoljnijeg ponuditelja za izdavanje dozvole za istraživanje geotermalnih voda u istražnom prostoru Lipik provodi se jedinstveno nadmetanje za navedeni istražni prostor. Za istražni prostor za koji se dostave ponude koje zadovoljavaju uvjete navedene u ovoj Dokumentaciji za nadmetanje u postupku nadmetanja radi odabira najpovoljnijeg ponuditelja za istraživanje geotermalnih voda u istražnom prostoru Lipik radi izdavanja dozvole za pridobivanje geotermalnih voda u energetske svrhe (u daljnjem tekstu: Dokumentacija za nadmetanje), Ministarstvo gospodarstva i održivog razvoja (u daljnjem tekstu: Ministarstvo), na prijedlog Povjerenstva za odabir najpovoljnijeg ponuditelja u nadmetanju radi odabira najpovoljnijeg ponuditelja za istraživanje geotermalnih voda u istražnom prostoru Lipik, radi izdavanja dozvole za istraživanje geotermalnih voda u energetske svrhe (u daljnjem tekstu: Povjerenstvo), donosi odluku o izdavanju dozvole za istraživanje geotermalnih voda.

Sukladno tome, ponuditelji dostavljaju ponude za navedeni istražni prostor na kojem namjeravaju obavljati istraživanje geotermalnih voda.

## 2. OPĆI PODACI

### 2.1 Podaci o izdavatelju dozvole za istraživanje geotermalnih voda i dozvole za pridobivanje geotermalnih voda

Naziv: Ministarstvo gospodarstva i održivog razvoja  
Sjedište: Radnička cesta 80, 10 000 ZAGREB  
Osobni identifikacijski broj (OIB): 19370100881  
Broj telefona: 01/3717 111  
Internetska adresa: <https://gospodarstvo.gov.hr/>

### 2.2 Podaci o osobama zaduženim za kontakt

Naziv: Agencija za ugljikovodike  
Kontakt osoba: Zorica Kurešić  
Telefon: 097/6595-252  
Internetska adresa: [www.azu.hr](http://www.azu.hr)  
Adresa elektroničke pošte: [geoterme@azu.hr](mailto:geoterme@azu.hr)

### **2.3 Popis gospodarskih subjekata s kojima bi Ministarstvo bilo u sukobu interesa**

Izdavatelj dozvole za istraživanje geotermalnih voda i dozvole za pridobivanje geotermalnih voda ne smije sklapati ugovor o eksploataciji geotermalnih voda sa sljedećim gospodarskim subjektom:

- FIMAR d.o.o., Stepinčeva 16, 21 000 Split, OIB: 55546015929

Navedeni gospodarski subjekt ne smije sudjelovati u nadmetanju radi odabira najpovoljnijeg ponuditelja za istraživanje geotermalnih voda u istražnom prostoru Lipik radi izdavanja dozvole za pridobivanje geotermalnih voda u svojstvu ponuditelja ili člana zajednice ponuditelja te ne smije biti podizvoditelj odabranom ponuditelju.

## **3. PODACI O PREDMETU NADMETANJA**

### **3.1 Opis predmeta nadmetanja**

Predmet nadmetanja je odabir najpovoljnijeg ponuditelja za istraživanje geotermalnih voda u istražnom prostoru Lipik, radi izdavanja dozvole za pridobivanje geotermalnih voda. Predmet nadmetanja obuhvaća cijeli jedinstveni postupak izdavanja dozvole za istraživanje geotermalnih voda i dozvole za pridobivanje geotermalnih voda sa svim njegovim fazama.

### 3.2 Tehničke specifikacije predmeta javnog nadmetanja

#### 3.2.1 Prostorni obuhvat predmeta javnog nadmetanja

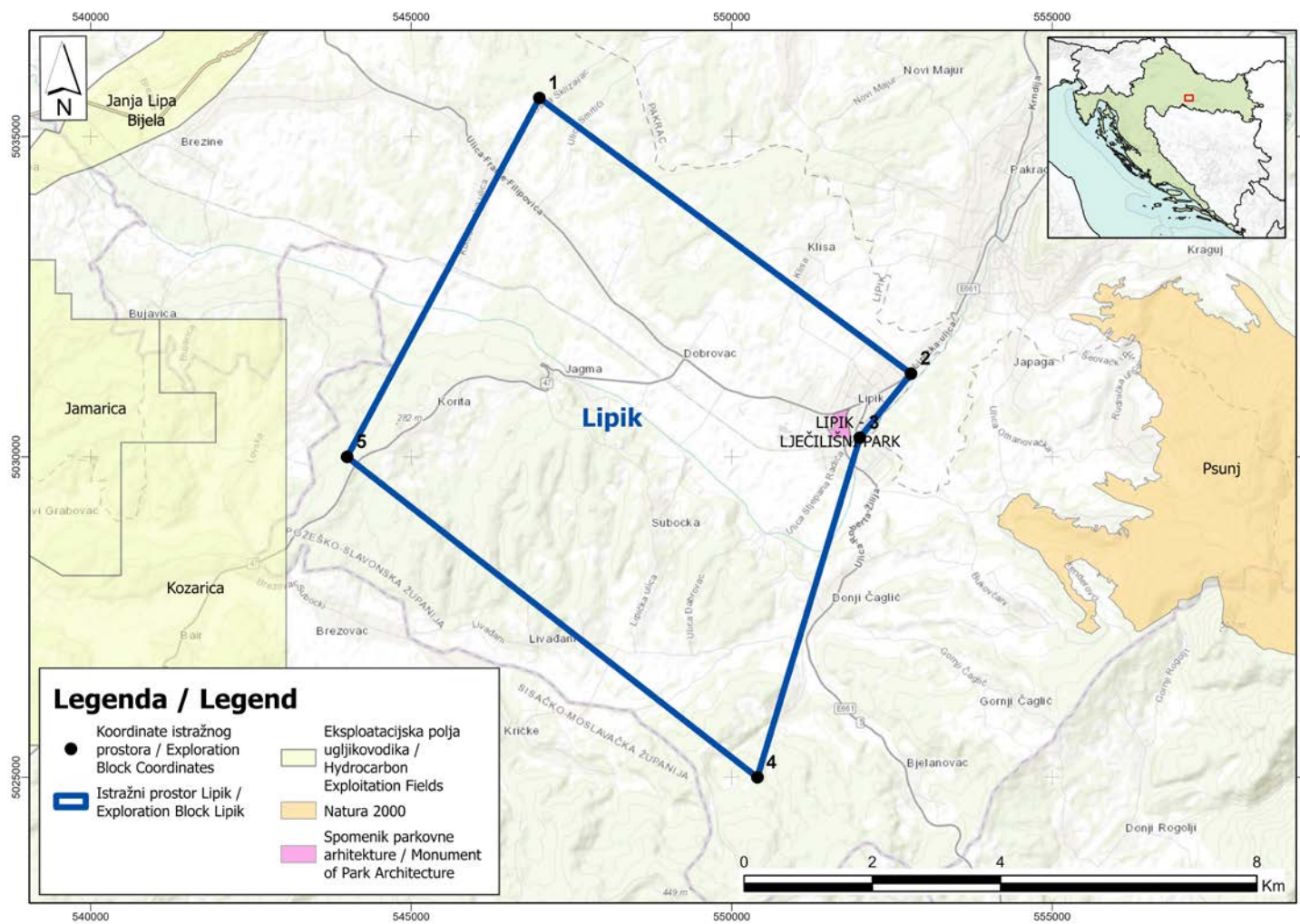
Istražni prostor Lipik nalazi se na području grada Lipika u Požeško-slavonskoj županiji. Granice predmetnog istražnog prostora određene su koordinatama vršnih točaka prikazanih u tablici 1.

Karta istražnog prostora Lipik prikazana je na slici 1.

Tablica 1. Koordinate istražnog prostora Lipik

Naziv istražnog prostora	Površina (km <sup>2</sup> )	Naziv vršnih točaka istražnog prostora	Koordinate vršnih točaka istražnog prostora HTRS96/TM	
			E	N
Lipik	47,53	1	547.000,00	5.035.600,00
		2	552.800,00	5.031.300,00
		3	552.000,00	5.030.300,00
		4	550.400,00	5.025.000,00
		5	544.000,00	5.030.000,00

Slika 1. Pregledni zemljovid istražnog prostora Lipik

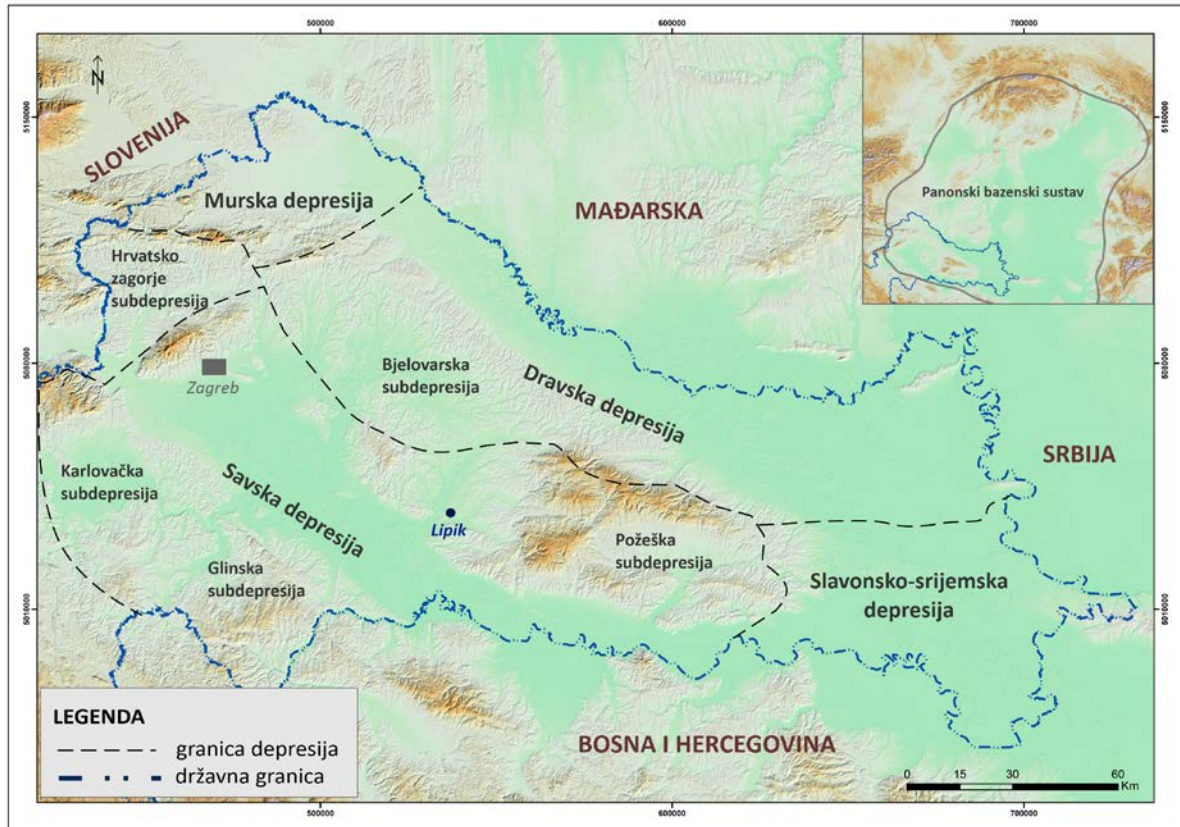


NAPOMENA: Zemljovid izrađen u kartografskoj projekciji Republike Hrvatske – HTRS96/TM



### 3.3 Sažetak geoloških značajki i geotermalnog potencijala područja Lipik

Područje istražnog prostora geotermalne vode Lipik nalazi se u središnjem dijelu Savske depresije kao jedne od četiri glavne depresije hrvatskog dijela Panonskog bazena. Područje istražnog prostora Lipik u Savskoj depresiji prikazano je na slici 2.



Slika 2. Područje istražnog prostora Lipik u Savskoj depresiji

#### 3.3.1 Geološke značajke Savske depresije

Savska depresija je izgrađena od dvaju kompleksa stijena. Podlogu neogena čini magmatsko – metamorfni kompleks paleozojske starosti (tzv. *Temeljno gorje*) te sedimenti mezozojske i paleogenske starosti, dok sedimentnu ispunu bazena karakteriziraju naslage neogena i kvartara. Karbonatno-klastični kompleks mezozojske starosti u podlozi neogena (tzv. Podloga tercijara) karakterizira različit litološki sastav: vapnenci, dolomiti, breče, konglomerati te njihovi varijeteti. Podloga tercijara u podini je omeđena elektrokarotajnim (EK) markerom *Tg*, a u krovini EK-markerom *Pt*.

Sedimentnu ispunu bazena čine klastiti i lapori s različitim varijetetima neogenske i kvartarne starosti. Također, u podinskom dijelu sedimentne ispune bazena mogu se pojaviti i litotamijski vapnenci (litavci) srednjeg do donjeg miocena (pretežito baden).

Sedimenti bazenske ispune neogensko-kvartarne starosti unutar Savske depresije razlučeni su u šest formacija.



Prva i najstarija Prečec formacija ograničena je tektonsko – erozijskom diskordancijom *Pt/Tg* u podini i EK-markerom *Rs7* u krovini. Odlikuje se heterogenim litološkim sastavom, a kronostratigrafski gledano obuhvaća stariji i srednji miocen. Najzastupljene stijene su: konglomerati, breče, laporoviti pješčenjaci, pjeskoviti pješčenjaci, kalcitični pješčenjaci, vapnenci te litotamnijski vapnenci.

Prkos formacija obuhvaća naslage donjopanonske starosti, a iste se odnose na tzv. „bijeले lapore“. Njihov litološki sastav se postupno mijenja od vapnenih lapora do pješčenjaka arkoznog i subarkoznog tipa. Formacija je omeđena EK-markerima *Rs7* i *Rs5*.

Formacija Ivanić-Grad omeđena je EK-markerima *Rs5* i *Z'* te predstavlja približni ekvivalent naslaga gornjopanonske starosti. Formaciju karakteriziraju pjeskoviti i glinoviti lapori, koji u dubljim dijelovima sadrže tanke proslojke pješčenjaka i silta.

Kloštar-Ivanić formacija ograničena je EK-markerima *Z'* i *R $\phi$* , a litološki se odlikuje laporima s brojnim varijetetima i pijescima/pješčenjacima donjopontske starosti.

Široko Polje formacija obuhvaća slijed naslaga najgornjeg dijela donjeg pontaa i gornjeg pontaa. Konkordantno naliježu na starije naslage, a sastoje se od pješčenjaka i pijesaka te pjeskovitih i glinovitih lapora sa slojevima ugljena. Podinu formacije određuje EK-marker *R $\phi$* , dok krovinu definira EK-marker  *$\alpha'$* .

Formacija Lonja predstavlja posljednju i najmlađu formaciju te obuhvaća naslage pliocena i kvartara. Naslage karakterizira heterogeni sastav te tako dominiraju pijesci, šljunci te pjeskovite i laporovite gline s mjestimičnim pojavama proslojaka ugljena. Podinu formacije određuje EK-marker  *$\alpha'$* , a krovinu formacije određuje površina terena.

### 3.3.2 Geotermalni potencijal područja Lipika

Lipičko geotermalno tijelo se nalazi se na južnom dijelu karbonatno-metamorfnog kompleksa na dodiru Ilovske subdepresije i zapadnih padina Slavenskog gorja i dio je „Lipičko-daruvarskog“ karbonatnog kompleksa. Rasjedanje, navlačenje, magmatizam tijekom geološke prošlosti te znatni stupanj izdizanja u pliocenu uzrokovali su razvoj sekundarnog poroziteta naslaga te su stvoreni uvjeti za nastanka geotermalnog vodonosnika.

Na dubini od približno 250 do 300 m nabušeni su geotermalni vodonosnici koji se odnose na karbonate ovog područja. Najstarije naslage na području su stijene facijesa zelenih škriljavaca, koje izdanjuju istočno od lokaliteta na području Slavenskih planina. Predstavljene su ortoamfibolitima, amfibolskim škriljavcima, paragnajsevima i retrogradno izmijenjenim granitima. Te stijene prelaze u više dijelove metamorfnog kompleksa, zelene škriljavce, klorit-sericitne, kvarc-kloritne, grafitične i kloritne škriljavce. Donjotrijaske naslage izostaju. Sedimenti gornjeg trijasa su dolomiti i dolomitične tektonske breče.

Dolomiti i dolomitne breče predstavljaju glavne vodonosnike područja Lipika. Sedimenti badena i sarmata nisu dokazani, stoga na trijasku naslage direktno naliježu naslage panona. Tektonsko-strukturni sklop lipičkog područja vrlo je kompleksan. Područjem dominiraju

paralelni rasjedi pravca pružanja jug jugozapad – sjever sjeveroistok koji se stepeničasto spuštaju strukturu u smjeru Ilovske subdeperesije.<sup>1</sup>

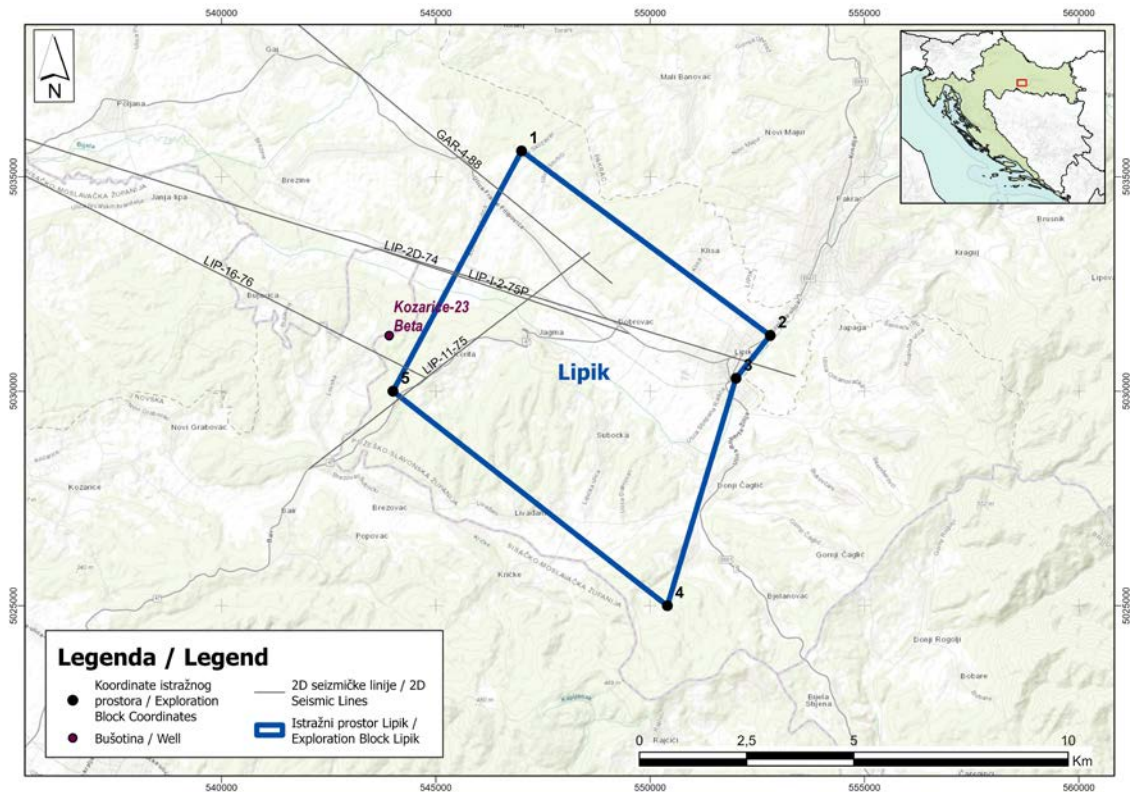
Na području Lipika, pridobiva se voda koja se koristi u balneološke i medicinske svrhe. Utvrđen je dotok pridobivenih količina vode od oko 4 l/s, temperature oko 60° C, što ukazuje na postojanje geotermalnog potencijala za korištenje i u energetske svrhe.

---

<sup>1</sup> Hrvatski geološki institut (2020): Delineacija i karakterizacija tijela geotermalnih podzemnih voda u Republici Hrvatskoj

### 3.4 Dostupni geološki, geokemijski i geofizički podaci

Svi ponuditelji koji plate pristojbu za nadmetanje iz poglavlja 6.1. ove Dokumentacije za nadmetanje, stječu pravo na korištenje podataka vezanih uz predmetni istražni prostor geotermalnih voda u svrhu sudjelovanja na nadmetanju odnosno u svrhu predaje ponude, a za istražni prostor za koji je plaćena pristojba za nadmetanje. Podaci dostupni na istražnom prostoru geotermalne vode Lipik prikazani su u tablicama 2 i 3 te na slici 4.



Slika 3. Podaci dostupni na istražnom prostoru Lipik

Tablica 2. Bušotinski podaci dostupni na istražnom prostoru Lipik

Naziv	Skraćeni naziv	Kraj bušenja	Dubina (m)
Kozarice-23 Beta	Kz-23BE	1975	1231,00

Tablica 3.2D seizmički podaci dostupni na istražnom prostoru Lipik

ID	Naziv linije	Godina snimanja	Dostupan format	Tip podatka	Ukupna duljina linije (km)
1	GAR-4-88	1988	RAW/STK/MIG	2D	15,63
2	LIP-11-75	1975	RAW/STK/MIG	2D	8,25
3	LIP-16-76	1976	RAW/STK/MIG	2D	10,99
4	LIP-2D-74	1974	RAW/STK/MIG	2D	20,42
5	LIP-I-2-75P	1975	RAW/STK/MIG	2D	6,49

Za sve informacije oko dostupnih podataka i načina preuzimanja te posjete sobi s podacima potrebno je poslati upit na [geoterme@azu.hr](mailto:geoterme@azu.hr).

### **3.5 Uvjeti izvođenja istražnih radova**

Odabrani najpovoljniji ponuditelj za istraživanje geotermalnih voda, nakon dobivanja dozvole za istraživanje geotermalnih voda od Ministarstva, obavlja istraživanje geotermalnih voda u skladu s odredbama i uvjetima navedenim u dozvoli za istraživanje geotermalnih voda, uz poštivanje svih odredbi Zakona i povezanih podzakonskih akata, kao i svih ostalih propisa Republike Hrvatske.

Istraživanje geotermalne vode u istražnom prostoru Lipik provodi se izvođenjem naftno-rudarskih istražnih radova i aktivnosti kojima je svrha utvrditi postojanje, položaj i oblik ležišta geotermalne vode s ciljem utvrđivanja količine i kakvoće rezervi geotermalne vode te uvjeta eksploatacije, sukladno odredbama Zakona.

U skladu s člankom 58. stavkom 3. Zakona, Ministarstvo je prije raspisivanja ovoga nadmetanja zatražilo posebne uvjete, ograničenja i suglasnosti na granice predloženog istražnog prostora od tijela državne uprave i jedinica lokalne i područne (regionalne) samouprave na čijem području se nalazi predloženi istražni prostor.

U Prilogu I. ove Dokumentacije za nadmetanje, nalaze se posebni uvjeti i ograničenja koji moraju biti poštivani prilikom izvođenja istražnih radova na istražnom prostoru Lipik, izdani od tijela državne uprave, jedinice lokalne i područne (regionalne) samouprave te pravnih osoba s javnim ovlastima.

### **3.6 Vrsta i količina istražnih radova**

Naftno-rudarski gospodarski subjekt koji kao ponuditelj podnosi ponudu, kao sastavni dio ponude izrađuje program ukupnih istražnih radova po vrsti i opsegu s troškovnikom koji će biti izvedeni u istražnom razdoblju.

Navedene količine i vrste istražnih radova predstavljaju minimum zahtjeva, a da bi ponuda bila smatrana urednom i uzeta u razmatranje.

### **3.7 Rokovi i trajanje dozvole za istraživanje geotermalnih voda**

Sukladno odredbama članka 64. Zakona, dozvola za istraživanje geotermalnih voda izdaje se na rok potreban za provođenje istražnih radova, a najviše pet godina, uz mogućnost produljenja roka valjanosti dozvole za istraživanje geotermalnih voda najviše dva puta uz trajanje svakog produljenja najviše šest mjeseci.

## **4. RAZLOZI ZA ISKLJUČENJE PONUDITELJA I UVJETI PRAVNE I POSLOVNE, FINANCIJSKE, TEHNIČKE I STRUČNE SPOSOBNOSTI PONUDITELJA**

### **4.1 Razlozi za isključenje ponuditelja**

Ministarstvo će isključiti ponuditelja iz postupka nadmetanja u bilo kojem trenutku ako utvrdi da postoje zapreke za ostvarivanje prava sukladno odredbama članka 17. Zakona.

1. Ponuditelj mora dokazati da ne postoje zapreke za ostvarivanje prava iz članka 17. stavka 1. točke 1. Zakona, odnosno da ponuditelj ili osoba koja je član upravnog, upravljačkog ili nadzornog tijela ili ima ovlasti zastupanja, donošenja odluka ili nadzora toga ponuditelja nije pravomoćno osuđena za bilo koje od kaznenih djela navedenih u članku 17. stavku 1. točki 1. Zakona.

#### **Navedeno se dokazuje:**

- izjavom od strane osobe koja je po zakonu ovlaštena za zastupanje ponuditelja, a koja ne smije biti starija od tri mjeseca prije isteka roka za podnošenje ponude, ovjerenom od strane javnog bilježnika.
2. Ponuditelj mora dokazati da ne postoje zapreke za ostvarivanje prava iz članka 17. stavka 1. točke 2. Zakona, odnosno da ponuditelj ne krši obveze plaćanja navedene u članku 17. stavku 1. točki 2. Zakona.

#### **Navedeno se dokazuje:**

- potvrdom Porezne uprave o nepostojanju duga kojom se dokazuje da ponuditelj nema nepodmirena dugovanja s osnova javnih davanja u Republici Hrvatskoj
- očitovanjem energetske inspekcije za naftno rudarstvo Državnog inspektorata da ponuditelj nije zatečen u nezakonitom istraživanju i/ili eksploataciji geotermalnih voda u energetske svrhe u Republici Hrvatskoj
- potvrdom ministarstva nadležnog za energetiku i ministarstva nadležnog za financije, kojom se dokazuje da ponuditelj nema nepodmirena dugovanja s osnova naknade za istraživanje i/ili eksploataciju geotermalnih voda u energetske svrhe u Republici Hrvatskoj
- potvrdom tijela nadležnog za upravljanje državnom imovinom da ponuditelj nema nepodmirena dugovanja s osnova korištenja šume i/ili šumskog zemljišta, odnosno poljoprivrednog zemljišta u svrhu eksploatacije geotermalnih voda u energetske svrhe u Republici Hrvatskoj
- potvrdom ministarstva nadležnog za zaštitu okoliša i prirode ili odgovarajuće inspekcije, kojom se dokazuje da ponuditelj nema neispunjenih obveza sanacije i zaštite okoliša i prirode u Republici Hrvatskoj.

U slučaju nemogućnosti izdavanja neke od navedenih potvrda nadležnih ministarstava ili državne inspekcije, ponuditelj prilaže dokaz da je od navedenih ministarstava ili državne inspekcije zatražio izdavanje takve potvrde te da ista ne izdaju takvu potvrdu.

3. Ponuditelj mora dokazati da ne postoje zapreke za ostvarivanje prava iz članka 17. stavka 1. točke 4. Zakona, odnosno da ponuditelj nije u postupku likvidacije, stečajnog postupka odnosno da nije obustavio svoje poslovne aktivnosti u Republici Hrvatskoj.

**Navedeno se dokazuje:**

- izvatom iz sudskog registra.

4. Ponuditelj mora dokazati da ne postoje zapreke iz članka 17. stavka 5. točke 5, odnosno da ponuditelju nije zbog značajnih ili postojanih nedostataka tijekom provedbe bitnih zahtjeva iz prethodnih dozvola ili ugovora ukinuta dozvola ili raskinut prethodno sklopljeni ugovor ili određena obveza naknade štete ili slične sankcije u drugim državama.

**Navedeno se dokazuje:**

- dostavom izjave kojom se potvrđuje učinkovito i odgovorno obavljanje djelatnosti koje su predmet dozvole u drugim državama, potpisane od strane osobe koja je po zakonu ovlaštena za zastupanje ponuditelja, ovjerene od strane javnog bilježnika, a koja ne smije biti starija od tri mjeseca.

U slučaju zajedničke ponude, svi članovi zajednice ponuditelja obvezni su pojedinačno dokazati svoju sposobnost iz ove točke Dokumentacije za nadmetanje.

Ponuditelj s poslovnim nastanom izvan Republike Hrvatske, mora biti registriran za istraživanje i eksploataciju geotermalnih voda kod nadležnog tijela države poslovnog nastana te ispunjavati uvjete iz članka 17. Zakona, a dokazima se smatraju odgovarajuće potvrde koje su izdala nadležna tijela u državi u kojoj je sjedište ponuditelja ili odgovarajuće ovjerene izjave ako se takve potvrde ne izdaju.

Izvadci i potvrde kojima se dokazuje ispunjavanje uvjeta iz ove točke Dokumentacije za nadmetanje ne smiju biti stariji od šest mjeseci prije isteka roka za podnošenje ponude, osim izjave iz poglavlja 4.1. točke 1. i 4. ove Dokumentacije za nadmetanje.

Ako se ponuditelj nalazi u nekoj od situacija iz točke 4. ovog poglavlja može pružiti dokaze (plaćanjem naknade štete ili poduzimanjem drugih odgovarajućih mjera radi plaćanja naknade štete prouzročene propustom, aktivnom suradnjom s nadležnim tijelima radi potpunog razjašnjenja činjenica i okolnosti u vezi s propustom, odgovarajućim tehničkim, organizacijskim i kadrovskim mjerama radi sprječavanja daljnjih propusta) kako bi dokazao da su mjere koje je poduzeo dovoljne da pokažu njegovu pouzdanost, bez obzira na postojanje razloga za isključenje. Ako se takav dokaz smatra dovoljnim, dotični ponuditelj ne isključuje se iz postupka.

## **4.2 Uvjeti pravne i poslovne, financijske, tehničke i stručne sposobnosti ponuditelja**

### **4.2.1 Uvjeti pravne i poslovne sposobnosti ponuditelja**

Ponuditelj mora dokazati da je registriran za istraživanje i eksploataciju geotermalnih voda u energetske svrhe.

#### **Navedeno se dokazuje:**

- izvatkom iz sudskog registra iz kojeg je vidljiva registracija ponuditelja za istraživanje i eksploataciju geotermalnih voda, a koji ne smije biti stariji od šest mjeseci prije isteka roka za podnošenje ponude.

### **4.2.2 Uvjeti financijske sposobnosti ponuditelja**

Ponuditelj mora dokazati financijsku sposobnost te priložiti podatke o financijskom stanju i poslovanju

#### **Navedeno se dokazuje:**

- dokazom o bonitetu ponuditelja na obrascu BON-1 izdanim od Financijske agencije za prethodnu poslovnu godinu
- dokazom o solventnosti na obrascu BON-2 ili na drugom odgovarajućem obrascu poslovne banke, koja obavlja poslove platnog prometa ponuditelja

U slučaju da Financijska agencija nije u mogućnosti izdati BON-1, potrebno je priložiti potvrdu Financijske agencije da nije u mogućnosti izdati BON-1.

U slučaju da je ponuditelj s poslovnim nastanom izvan Republike Hrvatske mora priložiti revidirane financijske izvještaje umjesto obrasca BON-1 za prethodnu poslovnu godinu.

## **4.3 Uvjeti tehničke i stručne sposobnosti ponuditelja**

Ponuditelj mora dokazati tehničku sposobnost i stručnu osposobljenost.

#### **Navedeno se dokazuje:**

- kratkim opisom o pothvatima koji se tiču djelatnosti istraživanja i eksploatacije geotermalnih voda u proteklih pet godina
- pridobivenim godišnjim količinama geotermalnih voda, ako je primjenjivo
- brojem stalno zaposlenih radnika na istraživanju geotermalni voda (prijavno-odjavni obrazac radnika, ugovor o radu ili e-knjižica) te ostalih osoba uključenih u istraživanje geotermalnih voda uz kratki životopis,
- internim procedurama o zaštiti na radu i zaštiti okoliša i reference ponuditelja u pogledu pridržavanja pravila zaštite okoliša i zaštite na radu (npr. certifikati, preporuke trećih strana)



#### 4.4 Plan i program istražnih radova

##### Navedeno se dokazuje:

- stručno utemeljenim predviđenim programom ukupnih istražnih radova po vrsti i opsegu s troškovnikom,
- detaljnim planom radova koji će biti izvedeni u istražnom razdoblju
- rokom do kada se namjerava obaviti istraživanje
- rokom do kada se unutar istražnog prostora namjerava započeti s eksploatacijom
- planom sanacije istražnog prostora s troškovima sanacije

##### 4.4.1 Plan financiranja aktivnosti istraživanja

Ponuditelj mora priložiti plan financiranja izvođenja planiranih naftno-rudarskih istražnih prema dostavljenom programu ukupnih istražnih radova po vrsti i opsegu s troškovnikom odnosno prikazati ukupan iznos potrebnih novčanih sredstava za izvođenje planiranih istražnih radova i način njihova osiguranja.

##### Navedeno se dokazuje:

- planom financiranja planiranih izvođenja naftno-rudarskih istražnih radova (npr. vlastitim sredstvima, zajmom od banke, sredstvima vladajućeg društva ili druge pravne ili fizičke osobe)
- dokazom o korištenju energetske objekta te doprinos koji projekt ima za lokalnu zajednicu što se dokazuje kroz pisma potpore ili druge dokaze o uspostavljenoj suradnji

Ponuditelj se u ponudi može oslanjati na financijsku, tehničku i stručnu sposobnost vladajućeg društva ili neke druge pravne ili fizičke osobe. U tom slučaju potrebno je dostaviti ugovor ili suglasnost gdje je izričito navedeno da je vladajuće društvo, odnosno druga pravna ili fizička osoba, upoznato s namjerom ponuditelja da podnese ponudu u ovom postupku nadmetanja te da daje svoju izričitu suglasnost da se ponuditelj može osloniti u ovom postupku nadmetanja na određenu sposobnost tog vladajućeg društva, odnosno druge pravne ili fizičke osobe. Također, potrebno je dostaviti dokaz da vladajuće društvo, odnosno druga pravna ili fizička osoba, ima određenu sposobnost na koju se ponuditelj oslanja. Primjera radi, ako se ponuditelj oslanja na financijsku sposobnost vladajućeg društva potrebno je dostaviti suglasnost vladajućeg društva da se ponuditelj u ovom postupku nadmetanja može osloniti na njihovu financijsku sposobnost te dostaviti BON-1 i BON-2 za vladajuće društvo, odnosno revidirano godišnje financijsko izvješće za prethodnu poslovnu godinu ako vladajuće društvo nema sjedište u Republici Hrvatskoj.

## **5. PODACI O PONUDI**

### **5.1 Sadržaj i način izrade ponude**

#### **5.1.1 Sadržaj ponude**

Ponuda sukladno članku 60. Zakona mora sadržavati sljedeće:

#### **1. OPĆI DIO:**

- ime ili naziv ponuditelja
- OIB ponuditelja
- adresu ponuditelja
- telefonski broj ponuditelja
- adresu elektroničke pošte ponuditelja
- rok valjanosti ponude koji ne može biti kraći od 180 dana od dostave ponuda
- izvadak iz registra nadležnog tijela iz kojeg je vidljiva registracija za istraživanje i eksploataciju geotermalnih voda.

#### **2. PRIKAZ UVJETA I DOKAZI ZA NJIHOVO ISPUNJAVANJE**

- prikaz, stručnih, tehničkih i financijskih uvjeta koje mora, prema ovoj Dokumentaciji za nadmetanje i Obavijesti o nadmetanju, zadovoljiti ponuditelj te isprave kojima se dokazuje njihovo ispunjenje, a sukladno navedenom u poglavlju 4. ove Dokumentacije za nadmetanje.

#### **3. DOKAZI O NEPOSTOJANJU ZAPREKA**

- dokazi da ne postoje zapreke iz članka 17. Zakona, a sukladno poglavlju 4.1.

#### **4. PLAN I PROGRAM ISTRAŽNIH RADOVA**

- program ukupnih istražnih radova po vrsti i opsegu s troškovnikom, izrađen u skladu s točkama 4.2.4 i 4.2.5 ove Dokumentacije za nadmetanje

#### **5. JAMSTVO**

- jamstvo za ozbiljnost ponude

#### **6. NAKNADA ZA PRIDOBIVENE KOLIČINE GEOTERMALNE VODE**

- ponuđena naknada za pridobivene količine geotermalne vode u energetske svrhe

#### **7. NAKNADA ZA NADMETANJE**

- dokaz o uplati pristojbe za nadmetanje

#### **8. OSTALO**

- ostalu dokumentaciju koju ponuditelj smatra relevantnom.

Ponuda mora sadržavati sve podatke, dokumente i isprave navedene u ovom sadržaju ponude, inače se neće razmatrati. Ako se podaci, dokumenti i isprave koje je potrebno navesti ili priložiti kao dokaze traže u više točaka sadržaja, dovoljno je u ponudi jednom navesti tražene podatke, odnosno priložiti jedan primjerak traženog dokumenta ili isprave. U tom slučaju, potrebno je

prilikom izrade ostalih točaka sadržaja, navesti gdje se traženi podatak, dokument ili isprava nalaze u ponudi.

Podaci i dokazi koji se dostavljaju u sklopu ponude moraju biti izrađeni na način koji omogućava jasno i nedvosmisleno bodovanje.

## 5.2 Način izrade ponude

- Ponuda mora biti izrađena u papirnatom obliku, otisnuta ili pisana neizbrisivom tintom.
- Ponuditelj je dužan, osim ponude u papirnatom obliku, dostaviti i ponudu na mediju za pohranjivanje podataka (npr. USB).
- Ponuda treba biti snimljena kao dokument u .pdf ili drugom opće dostupnom formatu.
- Medij za pohranu podataka dostavlja se u zatvorenoj plastičnoj foliji uvezanoj u ponudu. Plastična folija mora biti s vanjske strane označena rednim brojem stranice na način kao i sve ostale stranice ponude. Alternativno, medij za pohranu podataka može biti dostavljen kao poseban dio ponude, obilježen nazivom i naveden u sadržaju ponude kao dio ponude.
- Ponuda dostavljena na mediju za pohranjivanje podataka smatra se preslikom ponude.
- U slučaju razlika između izvornika i preslike ponude, vjerodostojan je izvornik ponude.
- Ponuda se izrađuje na način da čini cjelinu. Ako zbog opsega ili drugih objektivnih okolnosti ponuda ne može biti izrađena na način da čini cjelinu, onda se izrađuje u dva ili više dijelova.
- Ponuda se uvezuje na način da se onemogući naknadno vađenje ili umetanje listova (npr. jamstvenikom, s pečatom na poledini). Ako je ponuda izrađena u dva ili više dijelova, svaki dio se uvezuje na način da se onemogući naknadno vađenje ili umetanje listova. Dijelove ponude kao što su uzorci, katalozi, mediji za pohranjivanje podataka i sl. koji ne mogu biti uvezani ponuditelj obilježava nazivom i navodi u sadržaju ponude kao dio ponude. Ako je ponuda izrađena od više dijelova ponuditelj mora u sadržaju ponude navesti od koliko se dijelova ponuda sastoji.
- Stranice ponude se označavaju brojem na način da je vidljiv redni broj stranice i ukupan broj stranica ponude, npr. 1/57 ili 57/1. Kada je ponuda izrađena od više dijelova, stranice se označavaju na način da svaki sljedeći dio započinje rednim brojem koji se nastavlja na redni broj stranice kojim završava prethodni dio. Ako je dio ponude izvorno numeriran (primjerice katalozi), ponuditelj ne mora taj dio ponude ponovno numerirati.
- Ponuda se sa svim traženim priložima podnosi na hrvatskom jeziku i latiničnom pismu. Ako su ostali dokumenti i/ili dokazi traženi Dokumentacijom za nadmetanje na nekom od stranih jezika, ponuditelj je dužan dostaviti i ovjereni prijevod dokumenta/dokaza na hrvatski jezik izvršenog po ovlaštenom sudskom tumaču.
- Ispravci u ponudi moraju biti izrađeni na način da su vidljivi. Ispravci moraju uz navod datuma ispravka biti potvrđeni potpisom ponuditelja.

Sve dokumente tražene ovom Dokumentacijom za nadmetanje mora se dostaviti u izvorniku ili ovjerenj kopiji.

## 5.3 Način i rok dostave ponude

Ponude izrađene na način opisan u poglavlju 5.1. ove Dokumentacije za nadmetanje dostavljaju se u pisanom obliku u zatvorenoj omotnici na adresu:

Agencija za ugljikovodike  
Miramarska 24  
10 000 ZAGREB,

s naznakom: „**NE OTVARAJ - nadmetanje radi odabira najpovoljnijeg ponuditelja za istraživanje geotermalnih voda u istražnom prostoru Lipik radi izdavanja dozvole za pridobivanje geotermalnih voda u energetske svrhe**“.

U slučaju da ponuda nije dostavljena na opisani način, ponuda se ne otvara, obilježava se kao neispravna i odmah se vraća podnositelju ponude.

U roku za dostavu ponude ponuditelj može izmijeniti svoju ponudu, nadopuniti je ili od nje odustati.

Povjerenstvo može prilikom pregleda i ocjene ponuda ako smatra da su podaci kojima raspolaže nepotpuni ili neodgovarajući zatražiti dodatne podatke od ponuditelja ili određene treće osobe, kao i izvršiti nadzor ili pribaviti mišljenje konzultanta ili drugih stručnjaka. Također, Povjerenstvo može po svojoj slobodnoj procjeni zahtijevati od ponuditelja razjašnjenja vezana uz ponuđene minimalne radne obveze te druge dijelove ponude ili dokumentacije koja se dostavlja uz ponudu.

Ponuditelji moraju u roku koji odredi povjerenstvo udovoljiti zahtjevu, a u suprotnom se njihova ponuda neće smatrati važećom.

Ponude se moraju dostaviti najkasnije do **19. prosinca 2022. do 12:00 sati**. Ponuda dostavljena nakon isteka roka za dostavu ponuda se ne otvara, obilježava se kao neispravna i vraća se podnositelju ponude.

#### **5.4 Način određivanja naknade za pridobivanje geotermalnih voda**

Naknada za pridobivanje geotermalnih voda određuje se u skladu s člankom 51. Zakona i člankom 10. stavka 2. Uredbe o naknadi za istraživanje i eksploataciju ugljikovodika („Narodne novine“, broj 25/20).

Minimalni iznos varijabilnog dijela naknade iznosi 3,0% od tržišne vrijednosti pridobivenih količina geotermalnih voda.

**Ponuditelji su dužni iskazati svoje ponude u iznosu jednakom ili višem od iznosa navedenog u ovoj točki.**

## 5.5 Kriteriji za odabir ponude

Kriterij za odabir ponude je tehničko-ekonomski najpovoljnija ponuda.

Sukladno članku 61. Zakona, kriteriji prema kojima će se odlučivati o odabiru najpovoljnijeg ponuditelja, odnosno bodovati pristigle ponude su sljedeći:

- tehnička, financijska i stručna sposobnost ponuditelja ili zajednice ponuditelja
- načini na koje ponuditelj ili zajednica ponuditelja namjerava izvršavati djelatnosti koje su predmet dozvole za istraživanje geotermalnih voda
- ukupna kvaliteta podnesene ponude
- financijski uvjeti koje je ponuditelj ponudio radi izdavanja dozvole za istraživanje geotermalnih voda
- bilo kakav nedostatak učinkovitosti ili odgovornosti u bilo kojem obliku koje je naftno-rudarski gospodarski subjekt pokazao u drugim državama, a u prijašnjim obavljanjima djelatnosti koje su predmet dozvole.

Detaljna razrada i bodovanje kriterija navedena je u Tablici 4.

Ponuditelj je dužan Tablicu 4. Kriteriji za odabir najpovoljnijeg ponuditelja ispuniti s ponuđenim parametrima po svakoj navedenoj stavci kriterija.

Tablica 4. Kriteriji za odabir najpovoljnijeg ponuditelja

NADMETANJE ZA ISTRAŽIVANJE GEOTERMALNIH VODA U ENERGETSKE SVRHE - LIPIK						Broj bodova	Udio u bodovima	
Radni program				Opis	Količina			Vrijednost radova (HRK)
Ponuđeni radni program	1	GEOFIZIČKA MJERENJA	broj točaka ili km				10	80
	2	GEOLOŠKO-GEOFIZIČKA STUDIJA					10	
	3	ISPITIVANJE ISTRAŽNE BUŠOTINE					60	
	4	PONUĐENI IZNOS VARIJABILNOG DIJELA NAKNADE ZA PRIDOBIVENE KOLIČINE GEOTERMALNE VODE	%				20	
<b>UKUPNO</b>						<b>100</b>	<b>80</b>	
Tehnička, financijska i stručna sposobnost ponuditelja	1	Sudjelovanje u istraživanju i eksploataciji geotermalnih voda u proteklih 5 godina					5	20
	2	Broj radnika u radnom odnosu na poslovima vezanim za istraživanje i eksploataciju geotermalnih voda					5	
	3	Reference ponuditelja u pogledu pridržavanja pravila zaštite okoliša i zaštite na radu					5	
	4	Godišnja količina pridobivenih količina geotermalnih voda u energetske svrhe					5	
	5	Podaci o financijskom stanju i poslovanju ponuditelja					40	
	6	Plan financiranja aktivnosti istraživanja i eksploatacije geotermalnih voda					40	
<b>UKUPNO</b>						<b>100</b>	<b>20</b>	

Bodovanje se obavlja prema sadržaju ponuđenog radnog programa te tehničke, financijske i stručne sposobnosti ponuditelja.

Ispunjavanje kriterija se utvrđuje prema podacima navedenim u ponudi te dostavljenim dokumentima i ispravama.

Na temelju kriterija navedenih u Tablici 4. Povjerenstvo će ocijeniti i rangirati uredne ponude. Za predmet nadmetanja, odnosno za istražni prostor za koji se odabire najpovoljniji ponuditelj za istraživanje geotermalnih voda, bit će izrađena rang lista ponuda.

Ako su dvije ili više urednih ponuda jednako rangirane prema kriteriju za odabir najpovoljnije ponude, drugi relevantni i objektivni kriteriji koji nisu diskriminirajući uzet će se u obzir kako bi se donijela konačna odluka.

U slučaju da prvo rangirani ponuditelj odustane od ponude, ako u ostavljenom roku ne dostavi dopunu ili pojašnjenje ponude ili ako iz bilo kojeg razloga nakon izdavanja dozvole za istraživanje geotermalnih voda ista bude ukinuta, dozvola za istraživanje geotermalnih voda će se izdati sljedeće rangiranom ponuditelju.

## **5.6 Rok valjanosti ponude**

Rok valjanosti ponude mora biti najmanje 180 (sto osamdeset) dana od krajnjeg roka za dostavu ponuda.

Ministarstvo može zahtijevati produljenje roka valjanosti ponude, i sukladno tome, roka trajanja jamstva za ozbiljnost ponude iz poglavlja 7.1. ove Dokumentacije za nadmetanje.

## **6. OSTALI PODACI O JAVNOM NADMETANJU**

### **6.1 Pristojba za nadmetanje**

Svaki naftno-rudarski gospodarski subjekt zainteresiran za podnošenje ponude za nadmetanje dužan je uplatiti pristojbu za nadmetanje u iznosu od 10.000,00 kuna (slovima: deset tisuća kuna) za istražni prostor za koji podnosi ponudu.

Pristojbu za nadmetanje je potrebno uplatiti na jedinstveni račun državnog proračuna, na broj računa IBAN HR1210010051863000160, s modelom HR64 i pozivom na broj 9733-49649-OIB uplatitelja i oznakom plaćanja „Pristojba za nadmetanje Lipik“.

Svi ponuditelji koji plate pristojbu za nadmetanje stječu pravo na korištenje podataka navedenih u poglavlju 3.4. ove Dokumentacije za nadmetanje vezanih uz istražni prostor Lipik, a u svrhu sudjelovanja na nadmetanju odnosno u svrhu predaje ponude.

### **6.2 Zahtjevi za objašnjenje i izmjene vezane za Dokumentaciju za nadmetanje**

Najkasnije osmoga dana prije roka određenog za dostavu ponuda moguće je podnijeti upit vezan uz pojašnjenje Dokumentacije za nadmetanje, pisanim putem na adresu:

Agencije za ugljikovodike  
Miramarska 24  
10 000 ZAGREB

ili elektroničkom poštom na [geoterme@azu.hr](mailto:geoterme@azu.hr).

Agencija za ugljikovodike svim ponuditeljima koji sudjeluju u postupku stavit će na raspolaganje tražena pojašnjenja u vezi s Dokumentacijom za nadmetanje najkasnije šestoga dana prije isteka roka za dostavu ponuda.

## 7. JAMSTVO ZA OZBILJNOST PONUDE

### 7.1 Vrsta i sredstvo jamstva za ozbiljnost ponude

Ponuditelj je obvezan u ponudi priložiti jamstvo za ozbiljnost ponude u iznosu od **20.000,00 HRK (slovima: dvadeset tisuća kuna) u obliku bankarske garancije**. Bankarska garancija mora biti izdana od strane banke ili kreditne institucije prihvatljive Ministarstvu. Banka ili kreditna institucija prihvatljiva Ministarstvu je jedna od banaka ili kreditnih institucija s liste Hrvatske narodne banke <https://www.hnb.hr/temeljne-funkcije/supervizija/popis-kreditnih-institucija> i <https://www.hnb.hr/documents/20182/121774/h-popis-institucija-iz-EU.xlsx>.

Jamstvo za ozbiljnost ponude mora biti neopozivo i bezuvjetno, na prvi poziv te vrijediti 180 (sto osamdeset) dana od krajnjeg roka za dostavu ponude.

Bankarska garancija mora glasiti na:

Ministarstvo gospodarstva i održivog razvoja  
Radnička cesta 80  
10 000 Zagreb.

Ministarstvo će aktivirati jamstvo za ozbiljnost ponude u slučaju odustajanja ponuditelja od obvezujuće ponude u roku njezine valjanosti, ako u ponudi iznese neistiniti iskaz ili dokaz, ako u ostavljenom roku ne dostavi dopunu ili pojašnjenje ponude te ako u propisanom roku iz izdane dozvole ne dostavi garanciju za uredno izvršenje obveza istražnog razdoblja ili garanciju za sanaciju istražnog prostora.

Obrazac bankarske garancije za ozbiljnost ponude nalazi se u Prilogu II. ove Dokumentacije za nadmetanje.

### 7.2 Postupanje s jamstvom za ozbiljnost ponude

Ministarstvo će odabranom najpovoljnijem ponuditelju i ostalim ponuditeljima vratiti jamstvo za ozbiljnost ponude neposredno nakon završetka postupka odabira najpovoljnijeg ponuditelja, dok će presliku jamstava pohraniti.



### **7.3 Garancija za izvršenje obveza istražnog razdoblja**

Ponuditelj mora dostaviti garanciju za izvršenje obveze 30 dana od stupanja na snagu dozvole za istraživanje geotermalnih voda u iznosu od 10% vrijednosti planiranih radova na istražnom prostoru geotermalne vode u obliku bankarske garancije izdane sukladno uvjetima iz točke 7.1., a koja mora vrijediti do kraja istražnog razdoblja.

Ministarstvo će aktivirati garanciju za izvršenje obveza istražnog razdoblja ako odabrani najpovoljniji ponuditelj u cijelosti ili djelomično ne ispuni obveze iz izdane dozvole za istraživanje geotermalnih voda u roku.

Obrazac bankarske garancije za izvršenje obveza istražnog razdoblja nalazi se u Prilogu III. ove Dokumentacije za nadmetanje.

### **7.4 Garancija za sanaciju istražnog prostora**

Sukladno Zakonu odabrani najpovoljniji ponuditelj dužan je u roku propisanom u dozvoli za istraživanje geotermalnih voda, dostaviti jamstvo za troškove sanacije istražnog prostora u obliku bankarske garancije izdanoj sukladno uvjetima iz točke 7.1.

Iznos bankarske garancije mora biti u skladu s planom sanacije i troškovima sanacije navedenim u poglavlju 4. točka 4.2.4.

Ministarstvo će aktivirati garanciju za sanaciju istražnog prostora ako odabrani najpovoljniji ponuditelj ne izvrši obveze s osnove sanacije istražnog prostora iz dozvole za istraživanje geotermalnih voda.

Obrazac bankarske garancije za sanaciju istražnog prostora nalazi se u Prilogu IV. ove Dokumentacije za nadmetanje.

## **8. POSTUPANJE S OSOBNIM PODACIMA**

Svi podaci fizičkih osoba dostavljeni u sklopu ponuda za ovo nadmetanje koristit će se isključivo u svrhu ocjene ponude. Sve fizičke osobe, a što uključuje i zakonske zastupnike ponuditelja te zaposlenike, vanjske suradnike i sl., a čiji se podaci šalju u sklopu ponuda za ovo nadmetanje, ispunjavaju i potpisuju obrazac iz Priloga V. ove Dokumentacije za nadmetanje.

**PRILOG I. - POSEBNI UVJETI I OGRANIČENJA KOJI MORAJU BITI POŠTOVANI PRILIKOM IZVOĐENJA ISTRAŽNIH RADOVA**

Posebni uvjeti i ograničenja koji moraju biti poštovani prilikom izvođenja istražnih radova na istražnom prostoru Lipik izdani od tijela državne uprave, jedinica lokalne i područne (regionalne) samouprave te pravnih osoba s javnim ovlastima:

- Ministarstvo prostornog uređenja, graditeljstva i državne imovine, Uprava za prostorno uređenje i dozvole od državnog značaja, Sektor lokacijskih dozvola i investicija, KLASA: 350-01/22-02/130, URBROJ: 531-06-02-01-02/05-22-2, od 08. lipnja 2022.
- Ministarstvo kulture i medija, Uprava za zaštitu kulturne baštine, Konzervatorski odjel u Požegi, KLASA: 612-08/22-23/3429, URBROJ: 532-05-02-07/3-22-03, od 16. kolovoza 2022.
- Ministarstvo obrane, Uprava za materijalne resurse, Sektor za vojnu infrastrukturu i zaštitu okoliša, KLASA: 900-01/22-01/4, URBROJ: 512M3-020202-22-3, od 01. kolovoza 2022.
- Ministarstvo unutarnjih poslova, Ravnateljstvo civilne zaštite, KLASA: 810-01/20-01/21, URBROJ: 511-01-322-22-99, od 29. srpnja 2022.
- Ministarstvo mora, prometa i infrastrukture, Uprava za cestovni promet, cestovnu infrastrukturu i inspekciju, KLASA: 310-01/22-01/9, URBROJ: 530-08-1-1-22-2, od 02. rujna 2022.
- Županijska uprava za ceste Požeško-slavonske županije, KLASA: 361-01/22-04/23, URBROJ: 2177-11-05/1-22-2, od 19. kolovoza 2022.
- Ministarstvo mora, prometa i infrastrukture, Uprava za željezničku infrastrukturu i promet, KLASA: 310-01/22-01/9, URBROJ: 530-06-1-1-22-4, od 09. rujna 2022.
- Hrvatska regulatorna agencija za mrežne djelatnosti, KLASA: 361-03/22-03/84, URBROJ: 376-05-3-22-02, od 28. srpnja 2022.
- Hrvatska agencija za civilno zrakoplovstvo, KLASA: 361-01/22-01/90, URBROJ: 376-05-01-22-02, od 22. kolovoza 2022.
- Ministarstvo poljoprivrede, Uprava šumarstva, lovstva i drvne industrije, KLASA: 350-05/22-01/1757, URBROJ: 525-10/596-22-2, od 06. rujna 2022.
- Ministarstvo gospodarstva i održivog razvoja, Uprava vodnog gospodarstva i zaštite mora, KLASA: 325-01/22-01/292, URBROJ: 517-09-1-2-2-22-4, od 13. rujna 2022.
- Ministarstvo gospodarstva i održivog razvoja, Uprava za zaštitu prirode, KLASA: 352-07/22-01/39, URBROJ: 517-10-2-2-22-2, od 30. kolovoza 2022.
- Ministarstvo gospodarstva i održivog razvoja, Uprava za energetiku, Služba za obnovljive izvore energije, KLASA: 392-01/22-01/33, URBROJ: 517-22-10, od 16. kolovoza 2022.
- Požeško-slavonska županija, Upravni odjel za prostorno uređenje, graditeljstvo i zaštitu okoliša, KLASA: 351-02/22-02/30, URBROJ: 2177-07-02/1-22-2, od 23. kolovoza 2022.
- Grad Lipik, KLASA: 392-01/22-01/02, URBROJ: 2177-2-03-04/9-22-2, od 16. kolovoza 2022.



## REPUBLIKA HRVATSKA

MINISTARSTVO PROSTORNOGA UREĐENJA,  
GRADITELJSTVA I DRŽAVNE IMOVINE

Uprava za prostorno uređenje i dozvole  
državnog značaja

Sektor lokacijskih dozvola i investicija

KLASA: 350-01/22-02/130

URBROJ: 531-06-02-01-02/05-22-2

Zagreb, 08.06.2022.



### AGENCIJA ZA UGLJIKOVODIKE

Primljeno: 05.07.2022.		
Klasifikacijska oznaka:	Ustroj. jed.	
310-34/22-01/02		
Uredžbeni broj:	Pril.	Vrij.
531-22-2		

### AGENCIJA ZA UGLJIKOVODIKE

Miramarska 24, 10 000 Zagreb

**Predmet: Prethodno mišljenje na prijedlog za donošenje odluke o provođenju nadmetanja za odabir najpovoljnijeg ponuditelja za istraživanje geotermalnih voda u istražnom prostoru „Lipik“ radi izdavanja dozvole za pridobivanje geotermalnih voda**

– Mišljenje, daje se

**Veza:** Vaš dopis KLASA: 310-34/22-01/02, URBROJ: 405-04/01-22-1 od 21.04.2022. godine, zaprimljen u ovom Ministarstvu dana 25.04.2022. godine

Dopisom Naslova zatraženo je mišljenje ovog Ministarstva na granice predloženog istražnog prostora geotermalnih voda „Lipik“, površine 47,53 km<sup>2</sup>, na području Grada Lipika u Požeško-slavonskoj županiji, prema koordinatama navedenim u zahtjevu Naslova, radi pokretanja postupka nadmetanja za odabir najpovoljnijeg ponuditelja za istraživanje navedene mineralne sirovine u svrhu eksploatacije, na prijedlog Agencije za ugljikovodike, u smislu odredbe čl. 8. stavka 1. točke 2. Zakona o istraživanju i eksploataciji ugljikovodika („Narodne novine“ br. 52/18., 52/19. i 30/21., dalje u tekstu: ZOIEU).

Napominje se da je predloženi istražni prostor geotermalnih voda u području primjene Prostornog plana Požeško-slavonske županije („Požeško-slavonski službeni glasnik“ broj 5/02, 5A/02, 4/11, 4/15, 5/19 i 6/19 - pročišćeni tekst, dalje u tekstu: PPŽ), Prostornog plana uređenja Grada Lipika („Službeni glasnik grada Lipika“ broj 06/07, 01/10, 06/11, 10/15 i 15/15 – pročišćeni tekst, dalje u tekstu: PPUG) koji, sukladno odredbi članka 381., predviđa sadržaje u funkciji eksploatacije mineralnih sirovina u pravilu izvan građevinskih područja naselja i ostalih građevinskih područja, iz kojeg razloga se u predmetnu svrhu ne razmatraju površine unutar urbanističkih planova uređenja, odnosno detaljnih planova uređenja pojedinih građevinskih područja.

Imajući u vidu odredbu članka 124., stavka 2. Zakona o prostornom uređenju (Narodne novine, broj 153/13, 65/17, 114/18, 39/19 i 98/19, dalje u tekstu: Zakon) da se *odluka o provedbi javnog nadmetanja za odabir najpovoljnijeg ponuditelja za istraživanje ugljikovodika, geotermalnih voda iz kojih se može koristiti akumulirana toplina u energetske svrhe ili skladištenja ugljikovodika i trajno zbrinjavanje plinova radi davanja koncesije za eksploataciju, može donijeti za sve prostore na kojima ne postoje zapreke u prostornim planovima za obavljanje istraživanja tih mineralnih sirovina*, napominjemo sljedeće:

Iz tekstualnog i grafičkog dijela PPŽ-a utvrđeno je da predmetna površina u značajnoj mjeri obuhvaća vrijedno obradivo tlo, ostala obradiva tla, ostalo poljoprivredno tlo, šume i šumsko zemljište, gospodarsku šumu, građevinsko područje naselja te državnu, županijsku i mrežu lokalnih cesta, i da je, sukladno odredbi čl. 89. PPŽ-a, *na cijelom području Požeško-slavonske županije moguće izvoditi istražne radove i aktivnosti u svrhu utvrđivanja mogućnosti eksploatacije ugljikovodika ili geotermalnih voda u energetske svrhe*, uz poštivanje kriterija navedenih u čl. 136. istoga plana.

Također, sukladno čl. 195c. PPŽ-a i čl. 520f. PPUG-a: *geotermalna energija može se iskorištavati lokalno, jer se koristi uglavnom na mjestima proizvodnje i to u balneološke svrhe, za sport i rekreaciju, poljoprivredu, proizvodnju električne energije i zagrijavanje. Može se koristiti i šire ukoliko se javi interes i pokaže ekonomska opravdanost takvog korištenja, tim više, jer ne zahtijeva nepoznata tehnička i tehnološka rješenja, a predstavlja ekološki čist proces koji nema negativnog utjecaja na okoliš. U tu svrhu ovim se Planom osigurava mogućnost planiranja bušotina, toplinskih crpki, cjevovoda, toplovoda i svih drugih potrebnih postrojenja za iskorištavanje geotermalne energije*, sve sukladno odredbama čl. 195f., 195g. i 195h PPŽ-a, kao i odgovarajućim kriterijima iz odredbi čl. 136. istoga plana.

Nadalje, uvidom u tekstualni i grafički dio PPUG-a utvrđeno je da predmetna površina u značajnoj mjeri obuhvaća vrijedno obradivo tlo, ostala obradiva tla, ostalo šumsko i poljoprivredno zemljište, gospodarsku šumu, građevinsko područje te državnu, županijsku i mrežu lokalnih cesta, i da je, sukladno odredbi čl. 520b. *otvorena mogućnost izgradnje građevina za iskorištavanje, među ostalima, i geotermalne energije, a zadovoljavajući pri tome sve uvjete zaštite prirode i okoliša*. Kriteriji za određivanje novih prostora i polja za istraživanje i iskorištavanje mineralnih sirovina određeni čl. 337. PPUG-a.

Također napominjemo da se dio predmetnog istražnog prostora nalazi unutar istražnog prostora ugljikovodika Sava-07, a za koji je odlukom Vlade Republike Hrvatske dozvola za istraživanje i eksploataciju ugljikovodika izdana sadašnjem ovlašteniku, te je u daljnjem postupku potrebno voditi računa o pravima i obvezama investitora u slučaju preklapanja istražnih prostora i/ili eksploatacijskih polja propisanih odredbama članka 19.a ZOIEU.

Slijedom svega navedenog, cijenimo da u važećim prostornim planovima nisu utvrđene zapreke za istraživanje geotermalnih voda u istražnom prostoru „Lipik“, u smislu citirane odredbe Zakona, i suglasni smo s pokretanjem postupka nadmetanja za odabir najpovoljnijeg ponuditelja za istraživanje u svrhu eksploatacije geotermalnih voda, u smislu odredbe čl. 8. stavka 1. točke 2. ZOIEU.

MINISTAR

Ivan Paladina



Dostaviti:

1. Naslovu
2. U spis, ovdje



REPUBLIKA HRVATSKA  
MINISTARSTVO KULTURE I MEDIJA

Uprava za zaštitu kulturne baštine  
Konzervatorski odjel u Požegi

Klasa: 612-08/22-23/3429  
Urbroj: 532-05-02-07/3-22-03  
Požega, 16. kolovoza 2022. g.

REPUBLIKA HRVATSKA  
MZOE

Primijeno	23.8.2022.	
Klasifikacijska oznaka	Org. jed.	
392-01/22-01/33	07-3	
Urudžbeni broj	Pril.	Vrij.
532-22-12	0	0,00



MINISTARSTVO GOSPODARSTVA  
I ODRŽIVOG RAZVOJA  
10000 Zagreb, Ulica grada Vukovara 78

**Predmet: Provođenje nadmetanja za odabir najpovoljnijeg ponuditelja za istraživanje geotermalnih voda u istražnom prostoru „Lipik“ radi izdavanja dozvole za pridobivanje geotermalnih voda**

- *izdaju se posebni uvjeti*

Povodom Vašeg pismenog zahtjeva od 18. srpnja 2022.g. (klasa: 392-01/22-01/33, urboj: 517-07-3-2-22-4) na temelju članka 60. u svezi s člankom 6. stavkom 1. točka 9. Zakona o zaštiti i očuvanju kulturnih dobara ("NN" 69/99, 151/03, 157/03, 87/09, 88/10, 61/11, 25/12, 136/12, 157/13, 152/14, 98/15, 44/17, 90/18, 32/20, 62/20 i 117/21), utvrđujemo slijedeće:

**POSEBNE UVJETE ZAŠTITE NEPOKRETNOG KULTURNOG DOBRA:**

Nakon uvida u kartu sa ucrtanim predloženim istražnim prostorom „Lipik“ koju ste nam dostavili i stanje na terenu izdajemo slijedeće konzervatorske uvjete:

U granici obuhvata predmetnog predloženog istražnog prostora „Lipik“ nalazi se zaštićena **Kulturno-povijesna cjelina grada Lipika** koja je upisana u Registar kulturnih dobara Republike Hrvatske – Listu zaštićenih kulturnih dobara, pod brojem **Z-2543** Rješenjem Ministarstva kulture, Uprave za zaštitu kulturne baštine (klasa: UP/I-612-08/06-06/0055) od 23. veljače 2006.g. i dopunskim rješenjem od 20. veljače 2017.g.

U granici obuhvata predmetnog istražnog prostora nalazi se i zaštićeni **Kompleks zgrada Ergele u Lipiku** koji je upisan u Registar kulturnih dobara Republike Hrvatske – Listu zaštićenih kulturnih dobara pod brojem **Z-4260** Rješenjem Ministarstva kulture, Uprave za zaštitu kulturne baštine (klasa: UP-I-612-08/09-06/0013) od 15. listopada 2009.g.

Unutar obuhvata istražnog prostora „Lipik“ nalaze se i sljedeći zaštićeni te preventivno zaštićeni arheološki lokaliteti: **Arheološka zona Dabrovica kod Dobrovca (Z-7059)**, **Arheološko nalazište Kućište kod Dobrovca (Z-7085)**, **Arheološka zona Brod kod Kukunjevca (Z-7063)**, **Arheološko nalazište Crnaje kod Kukunjevca (Z-7132)**, **Arheološko nalazište Gradina kod Kukunjevca (P-6413)** i **istočni dio arheološkog nalazišta Obršine kod Kukunjevca (Z-7060)**.

S obzirom na to, građevinski radovi ili bilo kakve druge radnje koje mogu uzrokovati promjene na kulturnom dobru mogu se poduzimati i izvoditi samo na osnovu odobrenja ovog Konzervatorskog odjela.

Suglasni smo sa predloženim granicama obuhvata istražnog prostora „Lipik“ uz uvjet da se izuzme područje zaštićenog kulturnog dobra **Kulturno-povijesna cjelina grada Lipika** i zaštićenog kulturnog dobra **Kompleks zgrada Ergele u Lipiku**, kao i područja **navedenih zaštićenih i preventivno zaštićenih kulturnih dobara arheološke baštine**. U prilogu šaljem rješenja sa popisom katastarskih čestica i kartama za ova zaštićena i preventivno zaštićena kulturna dobra.

Ukoliko se tijekom zemljanih radova na preostalom dijelu predmetnog istražnog prostora primijete arheološki nalazi, izvođač je dužan radove prekinuti te o nalazima bez odgađanja obavijestiti nadležni Konzervatorski odjel, sukladno članku 45. i u vezi s člankom 6. stavkom 1. točkom 12. Zakona o zaštiti i očuvanju kulturnih dobara.

S poštovanjem,

Po ovlasti Ministrice:  
**PROČELNIK:**  
  
**dr. sc. Zarko Španiček**



**Privitak:**

1. Preslika rješenja sa kartom o utvrđivanju svojstva kulturnog dobra za Kulturno-povijesnu cjelinu grada Lipika
2. Preslika dopunskog rješenja o utvrđivanju svojstva kulturnog dobra za Kulturno-povijesnu cjelinu grada Lipika
3. Preslika rješenja sa kartom o utvrđivanju svojstva kulturnog dobra za Kompleks zgrada Ergele u Lipiku
4. Preslika rješenja o utvrđivanju svojstva kulturnog dobra za arheološku zonu Dabrovica kod Dobrovca
5. Preslika rješenja o utvrđivanju svojstva kulturnog dobra za arheološko nalazište Kućište kod Dobrovca
6. Preslika rješenja o utvrđivanju svojstva kulturnog dobra za arheološku zonu Brod kod Kukunjevca
7. Preslika rješenja o utvrđivanju svojstva kulturnog dobra za arheološko nalazište Crnaje kod Kukunjevca
8. Preslika rješenja o utvrđivanju svojstva kulturnog dobra za arheološko nalazište Obršine kod Kukunjevca
9. Preslika rješenja o preventivnoj zaštiti arheološkog nalazišta Gradina kod Kukunjevca





REPUBLIKA HRVATSKA  
MINISTARSTVO KULTURE

UPRAVA ZA ZAŠTITU KULTURNE BAŠTINE

Klasa: UP-I<sup>o</sup>-612-08/06-06/0055

Urbroj.: 532-04-01-1/4-06-2

Zagreb, 23. veljače 2006.

Ministarstvo kulture na temelju članka 120., stavak 3 Zakona o zaštiti i očuvanju kulturnih dobara ("Narodne novine" broj 69/99, 151/03, 157/03) i članka 9. stavka 1. Pravilnika o Registru kulturnih dobara Republike Hrvatske ("Narodne novine" broj 37/01), donosi

## R J E Š E N J E

1.

Nakon provedenog ispitivanja i usklađivanja rješenja Regionalnog zavoda za zaštitu spomenika kulture u Osijeku broj: UP-I<sup>o</sup>-03-437/2-80 od 6. 10. 1980. godine s odredbama Zakona o zaštiti i očuvanju kulturnih dobara utvrđuje se da **Kulturno-povijesna urbanistička cjelina grada Lipika s povijesnim lječilišnim kompleksom**, zaštićena navedenim rješenjem kao spomenik kulture i upisana u Registar nepokretnih spomenika kulture Regionalnog zavoda za zaštitu spomenika kulture u Osijeku pod registarskim brojem ROS-607, ima svojstvo kulturnog dobra.

2.

Prostorne međe kulturno-povijesne urbanističke cjeline Lipik s povijesnim lječilišnim kompleksom određene su granicom koja polazi od jugozapadnog ruba Trga dr. Franje Tuđmana (k.č. 1156), zatim teče južnim rubom tog trga, omeđuje sve parcele oko Trga kralja Tomislava od k.č. 426 do 409/2 i 1234 pa do k.č. 1228/2, ide zatim istočnim rubom parcela u Ulici Marije Terezije od k.č. 1227 do 1202, zatim obuhvaća prostor između Slavonske i Udinske ulice i željezničke pruge od k.č. 1288, 1286, 1285, te prostor sjeverno uz rub željezničke pruge od k.č. 1198/2 do 1168, prostor do Ulice hrvatske mladeži od k.č. 1165/2 do 1160/2 te ide istočnim rubom parcela Ulice hrvatske mladeži obuhvaćajući k.č. 1158 i 1156.

Prikaz prostornih međa kulturno-povijesne urbanističke cjeline grada Lipika s povijesnim lječilišnim kompleksom s označenim granicama zona zaštite, na kartografskoj podlozi u M=1:1000, sastavni je dio ovog rješenja.

3.

Sukladno točki 3.3. *Upute o utvrđivanju sustava mjera zaštite za nepokretna kulturna dobra predložena za upis u Registar kulturnih dobara* (Ministarstvo kulture, Uprava za zaštitu kulturne baštine, Klasa: 612-08/04-01-06/03, Urbroj: 532-10-1/8(JB)-3, Zagreb od 31. ožujka 2004.), na području kulturno-povijesne urbanističke cjeline grada Lipika s povijesnim lječilišnim kompleksom utvrđene su zone „A“ (potpuna zaštita povijesnih struktura) i „B“ (djelomična zaštita povijesnih struktura).

**Zona „A“ (Potpuna zaštita povijesnih struktura)** obuhvaća područje prikazano na kartografskom prikazu linijom koja polazi od sjevernog ruba katastarske čestice Dječjeg doma (k.č.1156), t.j. od ugla Ulice hrvatske mladeži i Trga dr. Franje Tuđmana do raskrižja na Trgu kralja Tomislava, obuhvaća k.č. 1157/1, proteže se dalje od zapadne strane raskrižja, ide uz zapadnu stranu Ulice Marije Terezije (obuhvaća k.č. 1157/1 na kojoj su građevine lječilišta) do južne strane križanja s Udinskom, obuhvaća sjeverni i istočni rub k.č. 1209, zatim se proteže istočnim rubovima parcela u Ulici Marije Terezije (od k.č. 1208 do k.č. 1196) do sjeverozapadnog dijela Slavonske. Granica zone na jugu obuhvaća križanje Slavonske i Ulice Marije Terezije te se proteže do željezničke pruge obuhvaćajući područje sjeverno od pruge (od k.č. 2163 do k.č. 1168 i 1165/2). Na zapadu granica ide od k.č. 1165/2 do k.č. 1160/2, obuhvaćajući kompleks bazena, do istočnog ruba parcela uz Ulicu hrvatske mladeži, te obuhvaća k.č. 1158 i 1159. Unutar ove zone je povijesni lječilišni kompleks s nizom visoko vrijednih povijesnih građevina (Kursalon, Wandelbahn Mramorne kupke, Rimske kupke Paviljon "Izvor" i druge)

Sustavom mjera zaštite u ovoj zoni, uvjetuju se mjere cjelovite zaštite i očuvanja svih kulturno povijesnih vrijednosti uz najveće moguće poštovanje tradicije i funkcija prostora i sadržaja. Na području ove zone strogo se kontrolira unošenje novih struktura i sadržaja stranih ili neprikladnih sačuvanim kulturno-povijesnim vrijednostima. Prilagodavanje postojećih povijesnih funkcija i sadržaja suvremenim potrebama može se prihvatiti uz minimalne fizičke intervencije u povijesne strukture. Prilikom neophodnih zaštitnih, sanacionih ili adaptacionih radova preporučaju se metode konzervatorske sanacije, konzervacije, restauracije, konzervatorske rekonstrukcije i prezentacije koja će isticati kulturno povijesne sadržaje i značenje cjeline i pojedinačnih kulturnih dobara.

**Zona B (djelomična zaštita povijesnih struktura)** obuhvaća dvije međusobno nepovezane mikrocjeline unutar prostornih međa Kulturno-povijesne urbanističke cjeline grada Lipika s povijesnim lječilišnim kompleksom koje su omeđene na slijedeći način:

a)

Prva mikro cjelina u kojoj je određen sustav mjera zaštite zone B obuhvaća zapadnu stranu Trga kralja Tomislava, proteže se istočnim rubom Ulice Alojzija Stepinca, obuhvaća k.č. 426 s crkvom sv. Franje Asiškog, k.č. 146 i 2153 i obuhvaća parcele sjeverno od Trga kralja Tomislava i Ulice Ante Starčevića od k.č. 425 i 424 do k.č. 409/2. Granica zone na istoku ide od prethodno spomenute k.č. 409/2, prelazi Ulicu Ante Starčevića, obuhvaća istočni rub k.č. 1234, obuhvaća istočne, južne i sjeverne rubove čestica na Trgu kralja Tomislava i Ulice Marije Terezije i završava na Udinskoj ulici, obuhvaćajući k.č. 1216/1.

b)

Druga mikro cjelina u kojoj je određen sustav mjera zaštite zone B obuhvaća k.č. 1288, ide zapadnim rubom željezničke pruge obuhvaćajući k.č. 1285.

Sustavom mjera zaštite u ovoj zoni, uvjetuje se zaštita i očuvanje osnovnih elemenata povijesne planske matrice i karakterističnih skupina građevina, pojedinih građevina i drugih za ukupnost kulturno-povijesne cjeline važnih vrijednosti, a prije svega oblika građevina i sklopova, gabarita i povijesnih sadržaja. Na području ove zone uvjetuju se intervencije u smislu prilagodavanja funkcija i sadržaja suvremenim potrebama, ali bez bitnih fizičkih izmjena sačuvanih elemenata povijesnih struktura. Prilikom potrebnih građevinskih i drugih zahvata u ovoj zoni (ovim mikro cjelinama) preporučaju se metode konzervacije, rekonstrukcije, interpolacije, rekompozicije i integracije u cilju povezivanja povijesnih s novim strukturama i sadržajima koji proizlaze iz suvremenih potreba.

4.

Zaštitni i drugi radovi koji bi mogli narušiti integritet kulturno povijesne cjeline ili pojedinog kulturnog dobra, na području kulturno-povijesne urbanističke cjeline grada Lipika s povijesnim lječilišnim kompleksom, unutar prostornih međa određenih točkom 2. izreke ovog rješenja, mogu se poduzimati sukladno mjerama zaštite utvrđenim točkom 3. izreke ovog rješenja, samo uz prethodno odobrenje nadležnog tijela.

5.

Predmetno kulturno dobro s prostornim međama iz točke 2. izreke ovog rješenja upisati će se u Registar kulturnih dobara Republike Hrvatske – Listu zaštićenih kulturnih dobara.

6.

Ovo rješenje dostaviti će se nadležnom katastru i sudu radi zabilježbe u zemljišnim knjigama.

7.

Žalba ne odgaga izvršenje ovog rješenja.

## O b r a z l o ž e n j e

Naselje se razvilo oko izvora termomineralne vode, koji su poznati još iz rimskog doba. Tada je naselje egzistiralo kao Terme Jasorenses u prilog čega govore pronađeni natpisi na kamenim fragmentima.

U srednjem vijeku područje Lipika pripadalo je vlastelinstvu Bijela stijena. Iznjenjivali su se mnogi vlasnici od ugarskog kralja Matijaša Korvina do Nikole Šubića Zrinskog. Zapis Ivana Kapistrana iz 1517. godine spominje ljekovite vode iz lipičkih vrela.

Već 1543. godine Lipik je pod turskom vlašću. Nakon odlaska Turaka vlastelinstvo Lipik je pripalo bečkoj komori, a kralj Karlo VI. daruje ga Joannesu Theodorusu barunu ab Insenu savjetniku dvorske tajne kancelarije. U naselju, se 1730. godine spominje drvena kapela a 1760. carica Marija Terezija poklonila je vlastelinstvo obitelji Janković.

Godine 1793. sagrađena je crkva sv. Franje Asiškog, jednobrodna barokna građevina. Godine 1782. izvedeno je prvo poznato mjerenje vode. U vremenu od 1820. do 1850. godine vlastelin imanja Izidor Janković u Lipiku podiže kupališne zgrade. Iz doba grofova Jankovića potječu i prvi počeci uređenja parka uz kupališne zgrade. Obitelj Janković 1861. prodaje vlastelinstvo francuskim drvotročima D'Heureux-Gibae, a 1867. godine posjed je prodan bačvaru Antunu Knollu iz Vukovara, koji poduzima cjelovito uređenje kupki. Potkraj 19. stoljeća grade se "kačne" i "kamene" kupke, a 1872. godine je sagrađen hotel "Garni" i uređuje se i proširuje perivoj. Lječilište 1885. godine prelazi u vlasništvo poznatih peštanskih liječnika Josipa Deutscha i Ernsta Schwimmera, koji nastavljaju njegovo uređenje. Grade "rimske", a nakon toga "mramorne" i "salonske" kupke. Godine 1892. sagrađena je natkrivena šetnica "Wandelbahn" s nizom dućana i glazbenim paviljonom u sredini, a 1893. godine prema projektu arhitekta Gustava Ratha iz Budimpešte podignuta je i neorenesansna zgrada "Kursalon".

Parkovni prostor unutar cjeline ovih građevina oblikovan je kao neobarokni perivoj s geometrijskom prostornom organizacijom i šišanim oblicima vegetacije. Preostali dio perivoja ima kasnoromantičarska obilježja. Uz kompleks kupališta gradi se hotel i niz vila u historicističkom i secesijskom stilu. Ispred vila su uređeni predvrtovi, a iza vila su manji perivoji.

Već 1894. godine provedena je elektrifikacija gradnjom električne centrale u sastavu kupališta. Grade se ceste i željeznička pruga Barcz - Pakrac. U Lipičke toplice dolaze gosti iz Austrije, Mađarske i Češke. Godine na prijelazu stoljeća predstavljaju zlatno doba Lipika. Lipik se tada našao u krugu najpoznatijih europskih lječilišta. Nakon I. svjetskog rata vlasnik lječilišta postaje "Zemaljska zaklada za suzbijanje tuberkuloze" iz Zagreba koja obnavlja

lječilište i perivoj. U II. svjetskom ratu lječilište je dosta stradalo. Obnova lječilišta i parka traje do 1990.g. Grad se širi i dobiva 10 novih ulica. U domovinskom ratu Lipik je teško oštećen, te se obnavlja. Obnova se kreće u okviru preventivne zaštite i saniranja i rekonstruiranja pojedinih zgrada.

Položajni plan indikacijske skice Jodnog kupališta Lipik pokazuje rješenje sklopa zgrada koje su svojom dispozicijom u tijesnom suodnosu sa vrtnom arhitekturom te u takvom sklopu predstavljaju spretan primjer funkcionalno estetskog urbanističkog rješenja prostora. Čitav se sustav osniva se na logičnom formiranju uzajamnih funkcija među zgradama i logičnom slijedu arhitekture i hortikulture što je i najveća vrijednost ovog urbanističkog sklopa. Ako pretpostavimo da urbanistička dispozicija pojedinih zgrada predstavlja slijed koji se nadovezuje na sačuvani kompleks dobra Janković, koje u urbanističkom smislu predstavlja ishodište nastanka grada i kompleksa lječilišta, onda taj dio grada ima i značajnu povijesno urbanističku vrijednost, koja se ogleda u logičnom slijedu nastanka dobra Janković u 18. stoljeću i urbanističkog razvoja lječilišta u 19. stoljeću.

Plan Jodnog kupališta Lipik iz 1911. godine s ucrtanim dispozicijama zgrada i ucrtanim rješenjem hortikulture likovno je vrlo zanimljiv, zbog jasnog odnosa arhitekture i hortikulture i prostorno urbanističke povezanosti dva bitna sadržaja: velike zgrade «Kursalona» i kompleksa lječilišta, preko natkrivenog šetališta «Wandelbahna». Funkcioniranjem glavne lječilišne «šetnice» - ulice koja je prolazila kroz park, a povezivala crkvu na sjeveru i željezničku stanicu na jugu, urbanistička je vrijednost čitavog kompleksa imala višestruki značaj, koji se ogleda u tome što je ona prije svega bila mirna komunikacija, koja je imala značaj «šetnice» kojom su bile povezane sve bitne funkcije kompleksa.

Mramorne, Blatne i Kamene kupke su tada činile jedinstvenu funkcionalno-estetsku cjelinu s Kurhotelom i Depadancom. Preko geometrijski izbalansirane hortikulture ulice i zgrade su bile funkcionalno i estetski povezane u jednu cjelinu, što je bila najveća vrijednost te ulice. Danas je ulica degradirana višestrukim barijerama.

Na području kulturno-povijesne urbanističke cjeline Poreč, unutar prostornih međa iz točke 2. izreke ovog rješenja do dana donošenja ovog rješenja utvrđena su slijedeća pojedinačna kulturna dobra upisana u Registar kulturnih dobara Republike Hrvatske – Listu zaštićenih kulturnih dobara:

Redni broj	Zaštićeno kulturno dobro	Broj Registra
1	Lipik, Ulica Marije Terezije, Zdravstveno-lječilišni i bolnički kompleks	Z-1966
2	Lipik, Ulica Marije Terezije 25, Vila Savić	Z-1969
3	Lipik, Ulica Marije Terezije 13, Stara apoteka i uprava lječilišta	Z-1967
4	Lipik, Slavonska 47, Stara pučka škola	Z-1968
5	Lipik, Ulica Ergele, Kompleks Ergele	P-1055
6	Lipik, Slavonska 51, Mala vila Savić	P-1045
7	Lipik, Ulica Marije Terezije 15, Stara ambulanta	P-1038
8	Lipik, Ulica Marije Terezije 3, Vila Zinke	P-1037
9	Lipik, Ulica Marije Terezije 19, 21, Mirin dvor	P-1048
10	Lipik, Ulica Marije Terezije, 29, Vila Boštek	P-1043

Park povijesnog lječilišnog kompleksa unutar kulturno-povijesne urbanističke cjeline grada Lipika ima status spomenika parkovne arhitekture, koji je temeljem rješenja Republičkog Zavoda za zaštitu prirode u Zagrebu broj 10/1-1965. MK/MZ od 14. siječnja 1965. godine upisan u Registar zaštićenih objekata prirode pod registarskim brojem 174.

Predmetnom kulturnom dobru, rješenjem citiranim u izreci ovog rješenja, utvrđeno je svojstvo spomenika kulture i određen upis u Registar nepokretnih spomenika kulture Regionalnog zavoda za zaštitu spomenika kulture u Osijeku koji je bio uspostavljen Zakonom o zaštiti spomenika kulture ("Narodne novine" broj 7/1967).

Nakon ispitivanja i usklađivanja rješenja citiranog u izreci ovog rješenja, a na osnovu iznesenih činjenica Stručno povjerenstvo za utvrđivanje svojstva kulturnog dobra, imenovano na osnovu članka 5. Pravilnika o Registru kulturnih dobara Republike Hrvatske, rješenjem Klasa: 612-08/02-01/234, Urbroj: 532-10-1/1-02-20 od 2. travnja 2002., na sjednici održanoj 23. veljače 2006. utvrdilo je da da Kulturno-povijesna urbanistička cjelina grada Lipika s povijesnim lječilišnim kompleksom unutar prostornih međa opisanih u točki 2. izreke ovog rješenja, upisana prethodno u Registar nepokretnih spomenika kulture Regionalnog zavoda za zaštitu spomenika kulture u Osijeku pod registarskim brojem ROS-607., ima svojstvo kulturnog dobra u smislu članka 7. te se sukladno članku 12. stavak 4., a u svezi s člankom 120. stavak 1. Zakona o zaštiti i očuvanju kulturnih dobara određuje upis u Registar kulturnih dobara Republike Hrvatske – Listu zaštićenih kulturnih dobara (točka 4. izreke ovog rješenja).

U postupku usklađivanja citiranog rješenja s odredbama Zakona o zaštiti i očuvanju kulturnih dobara, sukladno odredbi njegovog članka 12. određene su prostorne međe kulturnog dobra (točka 2. izreke ovog rješenja) i sustav mjera njegove zaštite (točka 3. i 4. izreke ovog rješenja).

Sukladno odredbi članka 12. stavka 2. Zakona određena je obveza dostave ovog rješenja nadležnom uredu za katastar i sudu radi zabilježbe u zemljišnim knjigama (točka 6. izreke ovog rješenja).

Sukladno članku 12. stavku 5. Zakona o zaštiti i očuvanju kulturnih dobara žalba protiv ovog rješenja ne zadržava njegovo izvršenje.

Iz navedenih razloga riješeno je kao u izreci.

Uputa o pravnom lijeku:

Protiv ovog rješenja može se izjaviti žalba ministru kulture u roku od 15 dana od dana primitka ovoga rješenja. Žalba se predaje ovom tijelu neposredno ili šalje poštom preporučeno, a može se izjaviti i u zapisnik. Na žalbu se sukladno članku 7. stavku 1. točka 19. Zakona o upravnim pritojbama ("Narodne novine" broj 8/96, 77/96, 131/97 i 68/98), ne plaća upravna pristojba.



Dostaviti:

1. Grad Lipik, Gradsko poglavarstvo, Marije Terezije 27, 34551 Lipik (s povratnicom)
2. Požeško-slavonska županija, Upravni odjel za društvene djelatnosti, Županijska 7, 34000 Požega (s povratnicom)
3. Požeško-slavonska županija, Zavod za prostorno uređenje, Županijska 7, 34000 Požega
4. Državna geodetska uprava, Područni ured za katastar Požega, Ispostava Pakrac, Trg bana J. Jelačića 18, 34550 Pakrac
5. Općinski sud Pakrac, Zemljišno-knjižni odjel, Trg bana Josipa Jelačića 4, 34550 Pakrac
6. Ministarstvo kulture, Uprava za zaštitu kulturne baštine
  - Konzervatorski odjel u Požegi, Trg sv. Trojstva 21, 34000 Požega
  - Registar kulturnih dobara Republike Hrvatske, ovdje
  - Pismohrana



# KULTURNO - POVIJESNA CJELINA GRADA LIPIKA

Z - 2543

GRANICA ZONE A



GRANICA ZONE B



MINISTARSTVO KULTURE

Uprava za zaštitu kulturne baštine  
Konzervatorski odjel u Požezi



REPUBLIKA HRVATSKA  
MINISTARSTVO KULTURE

UPRAVA ZA ZAŠTITU KULTURNE BAŠTINE

Klasa: UP/I-612-08/06-06/0055

Urbroj: 532-04-01-03-02/2-17-3

Zagreb, 20. veljače 2017.

Ministarstvo kulture na temelju članka 100. stavka 2. Zakona o općem upravnom postupku („Narodne novine“ broj 47/09), članka 120. stavka 3. Zakona o zaštiti i očuvanju kulturnih dobara („Narodne novine“, broj 69/99, 151/03, 157/03, 87/09, 88/10, 61/11, 25/12, 136/12, 157/13, 152/14), a u svezi s čl. 12. Zakona o zaštiti i očuvanju kulturnih dobara („Narodne novine“, broj 69/99, 151/03, 157/03, 87/09, 88/10, 61/11, 25/12, 136/12, 157/13, 152/14) i članka 16. stavka 1. Pravilnika o obliku, sadržaju i načinu vođenja Registra kulturnih dobara Republike Hrvatske („Narodne novine“, broj 89/11 i 130/13), donosi

## DOPUNSKO RJEŠENJE

1. Prostorna međa kulturnoga dobra **Kulturno-povijesna urbanistička cjelina grada Lipika s povijesnim lječilišnim kompleksom** određena u točki 2. izreke Rješenja Ministarstva kulture, Uprave za zaštitu kulturne baštine, klasa: UP/I-612-08/06-06/0055, urbroj: 532-04-01-1/4-06-2 od 23. veljače 2006. godine obuhvaća sljedeće katastarske čestice:

1217/1, 1219, 1220/2, 1220/1, 1221, 1222, 1223, 1225, 1226, 1227, 1228/1, 1228/2, 1230/3, 1230/2, 1231, 1232/1, 1232/3, 1232/2, 1233/3, 1233/1, 1233/2, 1234, 1235, 1285, 1286, 1287, 1288, 2151/2, 2160, 2163/1, 2163/2, 1230/1, 1230/1, 409/2, 409/1, 410, 411/1, 411/2, 412, 417, 1156, 1157/2, 1157/1, 1158, 1159/1, 1159/2, 1160/2, 1160/4, 1160/1, 1160/3, 1160/5, 1161/1, 1161/3, 1161/2, 1162/2, 1162/6, 1162/1, 1162/3, 1162/5, 1162/7, 1162/8, 418, 421, 422/1, 422/2, 423, 424, 425, 426, 1162/4, 1163, 1164/2, 1164/1, 1165/2, 1165/1, 1166, 1167, 1168, 1169/1, 1169/2, 1169/3, 1170, 1171/2, 1171/1, 1172/2, 1172/1, 1173/2, 1173/1, 1174, 1175, 1177/2, 1177/1, 1177/3, 1178/1, 1178/3, 1178/2, 1179/2, 1179/1, 1180/2, 1180/1, 1180/3, 1181/1, 1181/2, 1182/2, 1182/1, 1183, 1184/1, 1184/2, 1185, 1186/2, 1186/1, 1186/3, 1187, 1188, 1189/2, 1189/1, 1190, 1191/1, 1191/2, 1192, 1193/2, 1193/1, 1194, 1195/1, 1195/2, 1196, 1197, 1198/1, 1199, 1200, 1201, 1202/1, 1202/4, 1202/2, 1202/3, 1206, 1207/2, 1207/3, 1207/1, 1208, 1209, 1216/1, 2161 sve k.o. Lipik.

### Zona A:

2151/2, 2163/1, 2163/2, 1156, 1157/2, 1157/1, 1158, 1159/1, 1159/2, 1160/2, 1160/4, 1160/1, 1160/3, 1160/5, 1161/1, 1161/3, 1161/2, 1162/2, 1162/6, 1162/1, 1162/3, 1162/5, 1162/7, 1162/8, 1162/4, 1163, 1164/2, 1164/1, 1165/2, 1165/1, 1166, 1167, 1168, 1169/1, 1169/2, 1169/3, 1170, 1171/2, 1171/1, 1172/2, 1172/1, 1173/2, 1173/1, 1174, 1175, 1177/2, 1177/1, 1177/3, 1178/1, 1178/3, 1178/2, 1179/2, 1179/1, 1180/2, 1180/1, 1180/3, 1181/1, 1181/2, 1182/2, 1182/1, 1183, 1184/1, 1184/2, 1185, 1186/2, 1186/1, 1186/3, 1187, 1188, 1189/2, 1189/1, 1190, 1191/1, 1191/2, 1192, 1193/2, 1193/1, 1194, 1195/1, 1195/2, 1196, 1197, 1198/1, 1199, 1201, 1202/1, 1202/4, 1202/2, 1202/3, 1206, 1207/2, 1207/3, 1207/1, 1208, 1209 sve k.o. Lipik.

### Zona B:

1217/1, 1219, 1220/2, 1220/1, 1221, 1222, 1223, 1225, 1226, 1227, 1228/1, 1228/2, 1230/3, 1230/2, 1231, 1232/1, 1232/3, 1232/2, 1233/3, 1233/1, 1233/2, 1234, 1235, 1285, 1286, 1287, 1288, 2160, 1230/1, 1230/1, 409/2, 409/1, 410, 411/1, 411/2, 412, 417, 418, 421, 422/1, 422/2, 423, 424, 425, 426, 1200, 1216/1, 2161 sve k.o. Lipik.

2. Izvod iz katastarskoga plana Područnog ureda za katastar Požega, Odjela za katastar nekretnina Pakrac, klasa: 935-12/17-02/13, urbroj: 541-20-03/4-17-2 od 9. 2. 2017., u mjerilu M=1:3000 i grafički prikaz s ucrtanom prostornom međom, sastavni su dijelovi ovoga Rješenja.



3. Na zaštićeno područje **Kulturno–povijesne urbanističke cjeline grada Lipika s povijesnim lječilišnim kompleksom** primjenjuje se sustav mjera zaštite kako je naveden u Rješenju Ministarstva kulture, Uprave za zaštitu kulturne baštine, klasa: UP/I-612-08/06-06/0055, urbroj: 532-04-01-1/4-06-2 od 23. veljače 2006. godine.
4. Prostorna međa iz točke 1. izreke ovoga Rješenja upisat će se u Registar kulturnih dobara Republike Hrvatske - Listu zaštićenih kulturnih dobara pod brojem Z-2543, a upis će se objaviti u „Narodnim novinama“.
5. Ovo će se Rješenje dostaviti nadležnom katastru i sudu radi zabilježbe u zemljišnim knjigama.
6. Žalba ne odgađa izvršenje ovoga Rješenja.

## O b r a z l o ž e n j e

Rješenjem Ministarstva kulture, Uprave za zaštitu kulturne baštine, klasa: UP/I-612-08/06-06/0055, urbroj: 532-04-01-1/4-06-2 od 23. veljače 2006. godine utvrđeno je da **Kulturno–povijesna urbanistička cjelina grada Lipika s povijesnim lječilišnim kompleksom** zaštićena kao spomenik kulture Rješenjem Regionalnoga zavoda za zaštitu spomenika kulture u Osijeku, broj UP-I-03-437/2-80. KV/OJ od 6. listopada 1980. godine i upisana u Registar nepokretnih spomenika kulture Regionalnoga zavoda za zaštitu spomenika kulture u Osijeku pod registarskim brojem ROS-607, ima svojstvo kulturnoga dobra. Prostorne međe utvrđene su točkom 2. izreke predmetnoga Rješenja. Rješenjem se utvrđuje sustav mjera zaštite kulturnoga dobra, određuje upis u Registar kulturnih dobara Republike Hrvatske – Listu zaštićenih kulturnih dobara te dostava nadležnom katastru i sudu radi zabilježbe u zemljišnim knjigama.

Člankom 120. stavkom 3. Zakona o zaštiti i očuvanju kulturnih dobara propisana je obveza Ministarstva kulture da ispita i uskladi s odredbama toga Zakona sva Rješenja o registraciji spomenika kulture donesena prema propisima koji su važili do dana njegova stupanja na snagu.

Predmetnom kulturnom dobru, Rješenjem citiranim u izreci ovoga Rješenja, utvrđeno je svojstvo spomenika kulture i određen upis u Registar spomenika kulture koji je bio uspostavljen Zakonom o zaštiti spomenika kulture (NN 7/1967).

Na osnovi iznesenih činjenica Stručno povjerenstvo za utvrđivanje svojstva kulturnoga dobra, na sjednici održanoj 23. veljače 2006. utvrdilo je da **Kulturno–povijesna urbanistička cjelina grada Lipika s povijesnim lječilišnim kompleksom** zaštićena kao spomenik kulture Rješenjem Regionalnoga zavoda za zaštitu spomenika kulture u Osijeku, broj UP-I-03-437/2-80. KV/OJ od 6. listopada 1980. godine i upisana u Registar nepokretnih spomenika kulture Regionalnoga zavoda za zaštitu spomenika kulture u Osijeku pod registarskim brojem ROS-607, ima svojstvo kulturnoga dobra te se sukladno članku 12. stavku 4. Zakona o zaštiti i očuvanju kulturnih dobara određuje upis u Registar kulturnih dobara Republike Hrvatske – Listu zaštićenih kulturnih dobara (točka 4. izreke ovoga Rješenja).

Nakon donošenja predmetnoga Rješenja utvrđeno je kako su u točkama 2. i 3. izreke Rješenja, kojima se određuju prostorne međe čitave Kulturno-povijesne urbanističke cjeline grada Lipika s povijesnim lječilišnim kompleksom (točka 2. izreke) tj. prostorne međe zona A i B (točka 3. izreke), navedene samo rubne čestice te se ovim Rješenjem navode sve katastarske čestice koje čine Kulturno–povijesnu urbanističku cjelinu grada Lipika s povijesnim lječilišnim kompleksom.

Člankom 100. stavkom 2. Zakona o općem upravnom postupku propisano je da ako javnopravno tijelo rješenjem nije riješilo sva pitanja koja su predmet postupka, može se, na prijedlog stranke ili po službenoj dužnosti, donijeti rješenje o pitanjima koja nisu riješena (dopunsko rješenje).

U postupku usklađivanja citiranoga Rješenja s odredbama Zakona o zaštiti i očuvanju kulturnih dobara, sukladno članku 12., određene su prostorne međe kulturnoga dobra (točka 1. izreke ovoga Rješenja), a točkom 3. izreke ovoga Rješenja utvrđen je sustav mjera njegove zaštite.

Sukladno odredbi članka 12. stavka 2. Zakona o zaštiti i očuvanju kulturnih dobara, točkom 5. izreke ovoga Rješenja, određuje se obveza dostavljanja Rješenja nadležnom katastru i sudu radi zabilježbe u zemljišnim knjigama.



Sukladno članku 12. stavku 5. Zakona o zaštiti i očuvanju kulturnih dobara, žalba protiv ovoga Rješenja ne odgađa njegovo izvršenje.

Uzimajući u obzir gore navedeno, budući da je predmetnim Rješenjem propušteno riješiti sva pitanja koja su predmet postupka, isto je valjalo dopuniti kako je navedeno u izreci ovoga Rješenja.

Iz gore navedenih razloga riješeno je kao u izreci ovoga Rješenja.

**Uputa o pravnome lijeku:**

Protiv ovoga Rješenja može se izjaviti žalba Povjerenstvu za žalbe pri Ministarstvu kulture u roku od 15 dana od njegova primitka. Žalba se predaje ovom tijelu neposredno ili šalje poštom preporučeno, a može se izjaviti i u zapisnik. Na žalbu se sukladno članku 9. stavku 2. točki 29. Zakona o upravnim pritojbama („Narodne novine“ broj 115/16), ne plaća upravna pristojba.

POMOĆNIK MINISTRICE

Davor Trupković, dipl. ing. arh.

**Dostaviti:**

1. Grad Lipik, Marije Terezije 27, 34 551 Lipik UO
  2. Grad Lipik, Marije Terezije 27, 34 551 Lipik UO – na oglasnu ploču
  3. Požeško-slavonska županija, Odsjek za graditeljstvo, Županijska 7, 34 000 Požega UO
  4. Požeško-slavonska županija, Zavod za prostorno uređenje, Županijska 7, 34 000 Požega UO
  5. Državna geodetska uprava, Područni ured za katastar Požega, Ispostava Pakrac, Trg bana J. Jelačića 18, 34 550 Pakrac UO
  6. Općinski sud u Bjelovaru, Zemljišnoknjižni odjel Pakrac, Pape Ivana Pavla II 12, 34 550 Pakrac UO
  7. Ministarstvo kulture, Uprava za zaštitu kulturne baštine, Runjaninova 2, 10 000 Zagreb
- Konzervatorski odjel u Požegi, M. Peića 3, 34 000 Požega
  - Registar kulturnih dobara Republike Hrvatske, ovdje
  - Pismohrana

# KULTURNO POVLJESNA CJELINA GRADA LIPJKA

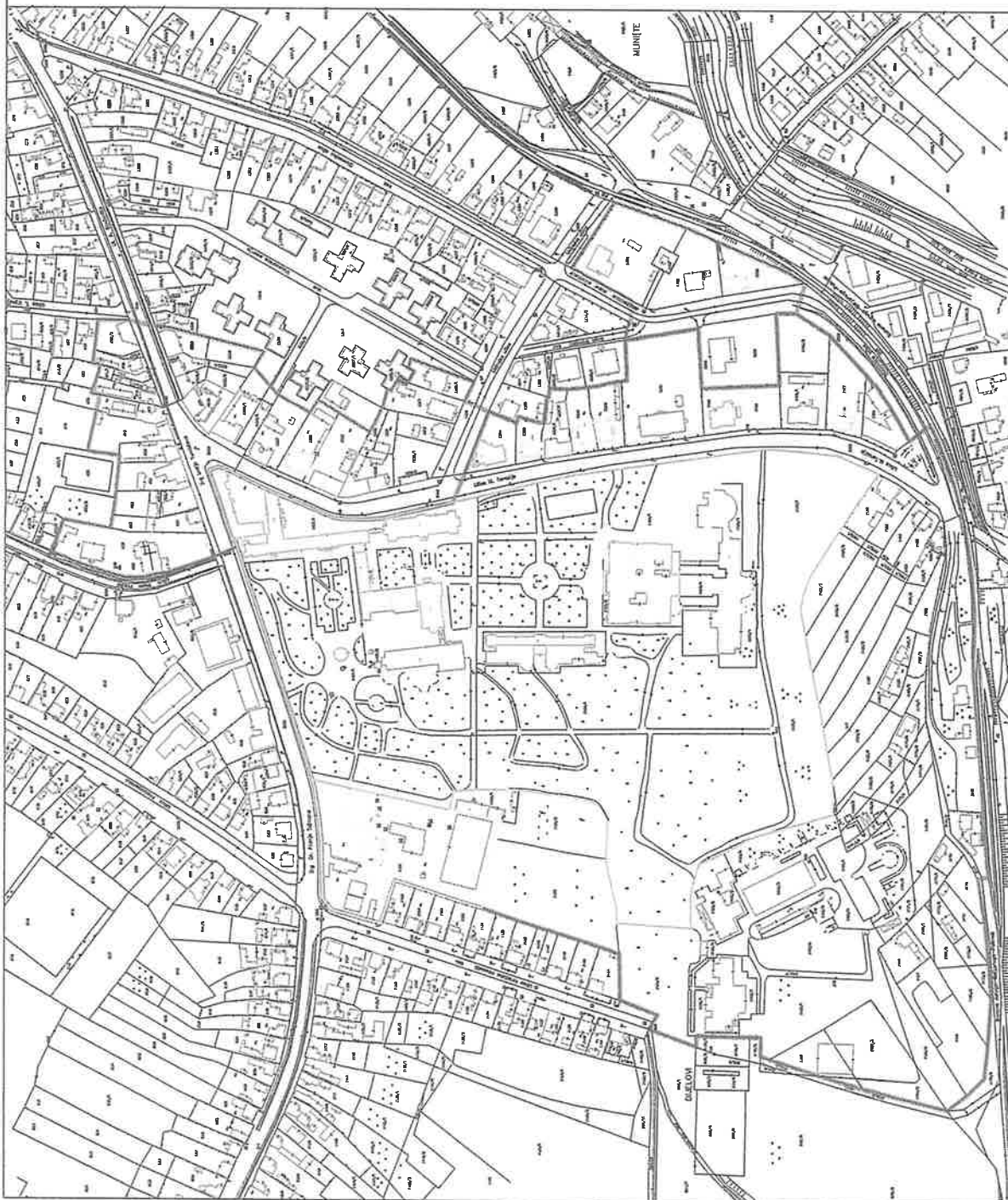
GRANICA ZONE A

GRANICA ZONE B

REGISTRIRANA  
KULTURNA DOBRA

PREVENTIVNO ZAŠTIĆENA  
KULTURNA DOBRA

MINISTARSTVO KULTURE  
Uprava za zaštitu kulturne baštine  
Konzervatorski odjel u Požezi





Z-4260

REPUBLIKA HRVATSKA  
MINISTARSTVO KULTURE

UPRAVA ZA ZAŠTITU KULTURNE BAŠTINE

Klasa: UP-I<sup>o</sup> 612-08/09-06/0013

Urbroj.: 532-04-01-01/4-10-2

Zagreb, 15. listopada 2009.

Ministarstvo kulture na temelju članka 12. stavak 1. Zakona o zaštiti i očuvanju kulturnih dobara ("Narodne novine", broj 69/99, 151/03, 157/03 i 87/09) i članka 9. stavka 1. Pravilnika o Registru kulturnih dobara Republike Hrvatske ("Narodne novine", broj 37/01 i 04/08) donosi

## R J E Š E N J E

1.

Utvrđuje se da **Kompleks zgrada Erglele u Lipiku**, ima svojstvo kulturnog dobra.

2.

Prostorne međe kulturnog dobra iz točke 1. izreke ovog rješenja obuhvaćaju k.č. 869/1, 869/2, 870, 871, 873, 874, 875/1, 875/2, 876, 877, 878, 879, 880, 881, 882 (zk.ul. 345,380) k.o. Lipik.

Izvod iz katastarskog plana s ucrtanim prostornim međama sastavni je dio ovog rješenja.

3.

Utvrđuje se sljedeći sustav mjera zaštite kulturnog dobra iz točke 1. ovog rješenja:

- Zaštitni i drugi radovi na kulturnom dobru iz točke 1. i unutar prostornih međa iz točke 2. izreke ovog rješenja mogu se poduzeti samo uz prethodno odobrenje nadležnog tijela,
- Vlasnik kao i drugi imatelj kulturnog dobra dužan je provoditi sve mjere zaštite koje se odnose na održavanje predmetnog kulturnog dobra, a koje odredi nadležno tijelo,
- Predmetno kulturno dobro ili njegovi dijelovi mogu biti predmet kupoprodaje samo pod uvjetima iz članka 36.-40. Zakona o zaštiti i očuvanju kulturnih dobara.

4.

Predmetno kulturno dobro s prostornom međom iz točke 2. izreke ovog rješenja upisat će se u Registar kulturnih dobara Republike Hrvatske Listu zaštićenih kulturnih dobara.

5.

Ovo rješenje dostavit će se nadležnom katastru i sudu radi zabilježbe u zemljišnim knjigama.

6.

Žalba ne odgaga izvršenje ovog rješenja.

## O b r a z l o ž e n j e

Kompleks Erglele sastoji se od pet građevina: (Konjušnica, Kovačnica, Upravna zgrada, Stambena zgrada i dvije stambene zgrade). Nalazi se zapadno od naselja Lipik na lokaciji "Izidorovac". Prvi objekti erglele na "Izidorovcu" potječu iz prve polovine 19. stoljeća, a njihovu gradnju može se vezati za aktivnosti grofa Izidora Jankovića koji je ulagao ogromna sredstva za napredak gospodarstva na svom vlastelinstvu, napose stočarstva i uzgoja konja. Godina gradnje konjušnice 1843. istaknuta je na zabatnom zidu. Upravna zgrada, stanovi za radnike i kovačnica, koja se nalazi u jugoistočnom dijelu kompleksa su dovršene do 1915. godine.

Sjaj i međunarodni ugled ergela ponovno stječe obnovom 1982. godine kada se učlanjuje u "LIPIZZAN INTERNATIONAL FEDERACION". U svojoj povijesti ergela je imala veliki značaj u razvoju uzgoja konja, a naročito lipicanera, najstarije vrste u Europi.

Sve građevine građene su opekom, imaju drvena dvostrešna krovništa i pokrivena su crijepom.

Glavna zgrada, konjušnica, ima izduženi pravokutni tlocrt. Prostori su nadsvođeni polukružnim svodovima od opeke. U dijelu krovništa bilo je uređeno potkrovlje. Pročelja su glatko žbukana, bez ukrasa, pokrov je biber crijep. Građena je kamenom i opekom. Ovo je jedna od, ako ne i najveća građevina u Lipiku i ima izrazitu arhitektonsku i turističku vrijednost.

Kovačnica je slobodnostojeća podužna jednokatna zgrada sa dvovodnim drvenim krovništem, pokrivenim biber crijepom. Zidana je od mješanog materijala kamena i opeke. Glatko je ožbukana, bez ukrasa.



Upravna zgrada je slobodnostojeća jednokatna zgrada orijentirana u pravcu sjeveroistok – jugozapad. Ima ulaz na jugoistočnoj strani. Strop je u prizemlju djelomično nadsvodan, podrum također. Građena je opekom. Istočno krilo je dograđeno.

Stambene zgrade su jednokatnice građene od mješanog materijala, kamena i opeke. Krovovišta su drvena dvostrešna, pokrivena biber crijepom.

Na osnovu predočene dokumentacije i iznesenih činjenica Stručno povjerenstvo za utvrđivanje svojstva kulturnog dobra, imenovano rješenjem Klasa: 612-08/09-12/0152, Urbroj.: 532-04-01-01/4-09-01 od 16. travnja 2009., na osnovu članka 5. Pravilnika o Registru kulturnih dobara Republike Hrvatske, na sjednici održanoj 15. listopada 2009. godine utvrdilo je da **Kompleks zgrada Erglele u Lipiku, unutar prostornih međa koje obuhvaćaju k.č. 869/1, 869/2, 870, 871, 873, 874, 875/1, 875/2, 876, 877, 878, 879, 880, 881, 882 (zk.ul. 345,380) k.o. Lipik** ima svojstvo kulturnog dobra u smislu članka 8. Zakona o zaštiti i očuvanju kulturnih dobara te se sukladno članku 12. stavak 4. istog Zakona određuje njihov upis u Registar kulturnih dobara Republike Hrvatske – Listu zaštićenih kulturnih dobara.

Prostorne međe kulturnog dobra (točka 2. izreke rješenja), sustav mjera zaštite (točka 3. izreke) i obveza dostave rješenja nadležnom uredu za katastar i sudu radi zabilježbe u zemljišnim knjigama određeni su sukladno članku 12. stavku 2. i 4. Zakona o zaštiti i očuvanju kulturnih dobara.

Sukladno odredbi članka 12. stavka 5. Zakona o zaštiti i očuvanju kulturnih dobara žalba ne odgaga izvršenje ovog rješenja.

Iz navedenih razloga riješeno je kao u izreci.

Uputa o pravnom lijeku:

Protiv ovog rješenja može se izjaviti žalba ministru kulture u roku od 15 dana od dana primitka ovoga rješenja. Žalba se predaje ovoj Upravi neposredno ili poštom, preporučeno, a može se izjaviti i u zapisnik. Na žalbu se sukladno članku 7. stavak 1. točka 19. Zakona o upravnim pristojbama ("Narodne novine" broj 8/96, 77/96, 131/97, 68/98, 66/99, 145/99, 1/16/00, 163/03, 17/04, 110/04, 141/04, 150/05, 153/05, 129/06, 117/07, 25/08 i 60/08) ne plaća upravna pristojba.

RAVNATELJICA

Blanda Matica, dia

Dostaviti:

1. „Poljoprivreda Lipik“ d.d., 34551 Lipik, Ul. Ergela b.b. (s povratnicom)
2. Grad Lipik, Gradsko poglavarstvo, Ul. Marije Terezije 27, 34551 Lipik (s povratnicom)
3. Županijski ured za prostorno-uređenje, stambeno-komunalne poslove, graditeljstvo i zaštitu okoliša, Trg bana Josipa Jelačića 18, 34550 Pakrac (s povratnicom)
4. Državna geodetska uprava, Podružni ured za katastar Požege, Ispostava Pakrac, Trg bana Josipa Jelačića 18, 34550 Pakrac
5. Općinski sud u Pakracu, Zemljišno-knjižni odjel, Trg pape Ivana Pavla II 12, 34550 Pakrac
6. Ministarstvo kulture, Uprava za zaštitu kulturne baštine
  - Konzervatorski odjel u Požegi, Trg Matka Peića 3, 34000 Požege
  - Registar kulturnih dobara Republike Hrvatske, ovdje
  - Pismohrana, ovdje

Upravna zgrada je slobodnostojeća jednokatna zgrada orjentirana u pravcu sjeveroistok – jugozapad. Ima ulaz na jugoistočnoj strani. Strop je u prizemlju djelomično nadsvođen, podrum također. Građena je opekom. Istočno krilo je dograđeno.

Stambene zgrade su jednokatnice građene od mješanog materijala, kamena i opeke. Krovovišta su drvena dvostrešna, pokrivena biber crijepom.

Na osnovu predočene dokumentacije i iznesenih činjenica Stručno povjerenstvo za utvrđivanje svojstva kulturnog dobra, imenovano rješenjem Klasa: 612-08/09-12/0152, Urbroj.: 532-04-01-01/4-09-01 od 16. travnja 2009., na osnovu članka 5. Pravilnika o Registru kulturnih dobara Republike Hrvatske, na sjednici održanoj 15. listopada 2009. godine utvrdilo je da **Kompleks zgrada Erglele u Lipiku, unutar prostornih međa koje obuvaju k.č. 869/1, 869/2, 870, 871, 873, 874, 875/1, 875/2, 876, 877, 878, 879, 880, 881, 882 (zk.ul. 345,380) k.o. Lipik** ima svojstvo kulturnog dobra u smislu članka 8. Zakona o zaštiti i očuvanju kulturnih dobara te se sukladno članku 12. stavak 4. istog Zakona određuje njihov upis u Registar kulturnih dobara Republike Hrvatske – Listu zaštićenih kulturnih dobara.

Prostorne međe kulturnog dobra (točka 2. izreke rješenja), sustav mjera zaštite (točka 3. izreke) i obveza dostave rješenja nadležnom uredu za katastar i sudu radi zabilježbe u zemljišnim knjigama određeni su sukladno članku 12. stavku 2. i 4. Zakona o zaštiti i očuvanju kulturnih dobara.

Sukladno odredbi članka 12. stavka 5. Zakona o zaštiti i očuvanju kulturnih dobara žalba ne odgađa izvršenje ovog rješenja.

Iz navedenih razloga riješeno je kao u izreci.

Uputa o pravnom lijeku:

Protiv ovog rješenja može se izjaviti žalba ministru kulture u roku od 15 dana od dana primitka ovoga rješenja. Žalba se predaje ovoj Upravi neposredno ili poštom, preporučeno, a može se izjaviti i u zapisnik. Na žalbu se sukladno članku 7. stavak 1. točka 19. Zakona o upravnim pritojbama ("Narodne novine" broj 8/96, 77/96, 131/97, 68/98, 66/99, 145/99, 116/00, 163/03, 17/04, 110/04, 141/04, 150/05, 153/05, 129/06, 117/07, 25/08 i 60/08) ne plaća upravna pristojba.



Dostaviti:

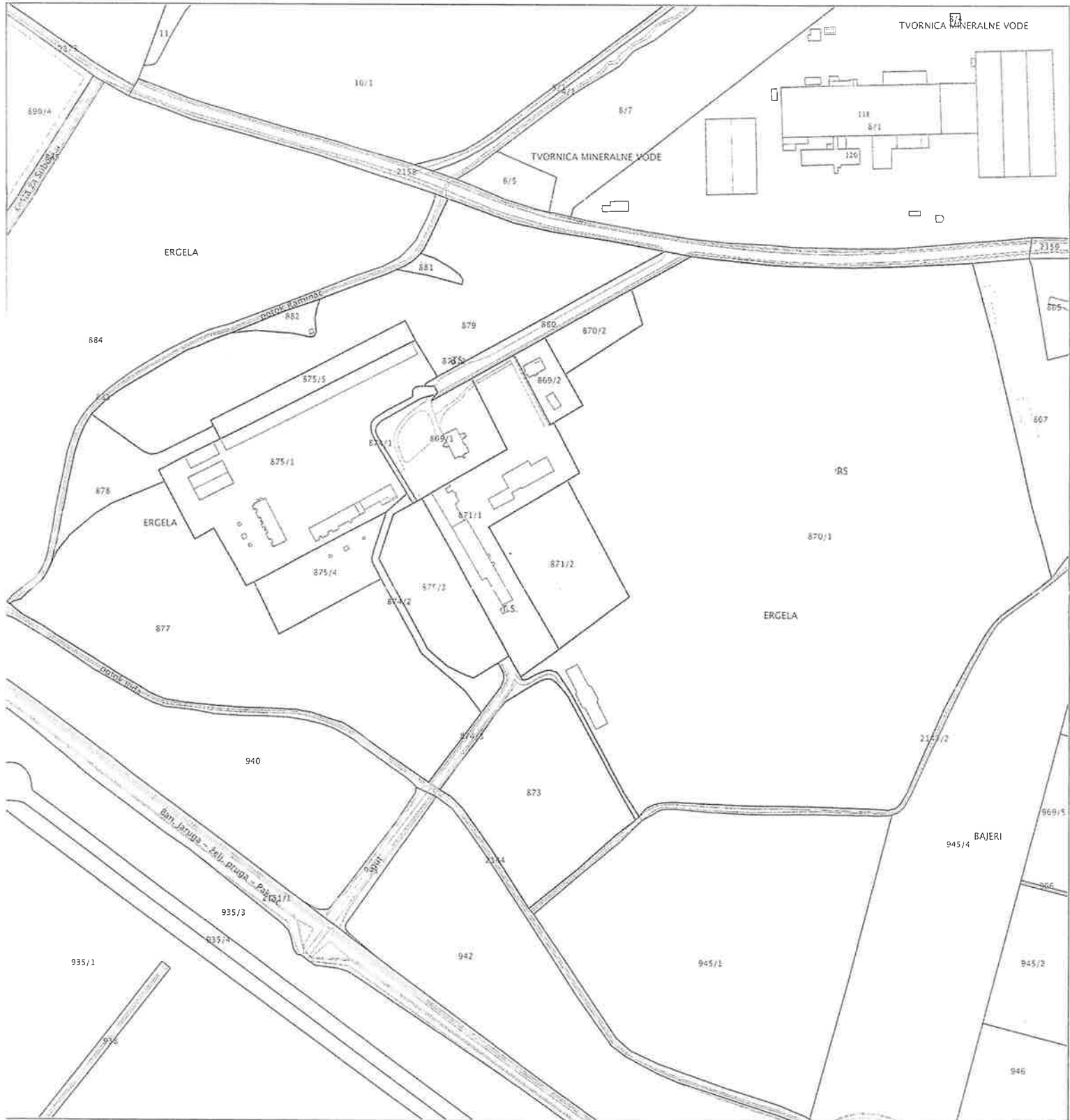
1. „Poljoprivreda Lipik“ d.d., 34551 Lipik, Ul. Ergela b.b. (s povratnicom)
2. Grad Lipik, Gradsko poglavarstvo, Ul. Marije Terezije 27, 34551 Lipik (s povratnicom)
3. Županijski ured za prostorno-uređenje, stambeno-komunalne poslove, graditeljstvo i zaštitu okoliša, Trg bana Josipa Jelačića 18, 34550 Pakrac (s povratnicom)
4. Državna geodetska uprava, Podružni ured za katastar Požega, Ispostava Pakrac, Trg bana Josipa Jelačića 18, 34550 Pakrac
5. Općinski sud u Pakracu, Zemljišno-knjižni odjel, Trg pape Ivana Pavla II 12, 34550 Pakrac
6. Ministarstvo kulture, Uprava za zaštitu kulturne baštine
  - Konzervatorski odjel u Požegi, Trg Matka Peića 3, 34000 Požega
  - Registar kulturnih dobara Republike Hrvatske, ovdje
  - Pismohrana, ovdje



KLASA: 935-12/15-02/76  
URBROJ: 541-20-03/4 -15-3  
PAKRAC, 11.11.2015.

### IZVOD IZ KATASTARSKOG PLANA

Mjerilo 1:3000  
Izorno mjerilo 1:1000



Islobođeno naplate upravnih pristojbi sukladno odredbama čl. 6. st. 1 Zakona o upravnim pristojbama (NN br. 8/96, 77/96, 95/97, 131/97, 68/98, 66/99, 145/99, 116/00, 163/03, 17/04, 110/04, 141/04, 150/05, 153/05, 29/06, 117/07, 25/08, 60/08, 20/10, 69/10, 126/11, 112/12, 19/13).

NOVO

Službena osoba: Marica Petrovečki, geometar  
ovlašten geodetski referent



REPUBLIKA HRVATSKA  
MINISTARSTVO KULTURE

UPRAVA ZA ZAŠTITU KULTURNE BAŠTINE

KLASA: UP/I-612-08/17-06/0191

URBROJ: 532-04-01-03-02/1-17-1

Zagreb, 12. prosinca 2017.

Ministarstvo kulture na temelju članka 12. stavka 1. Zakona o zaštiti i očuvanju kulturnih dobara („Narodne novine“, broj 69/99, 151/03, 157/03, 100/04, 87/09, 88/10, 61/11, 25/12, 136/12, 157/13, 152/14 i 44/17) i članka 20. stavaka 1. i 2. Pravilnika o obliku, sadržaju i načinu vođenja Registra kulturnih dobara Republike Hrvatske („Narodne novine“, broj 89/11 i 130/13), donosi

## RJEŠENJE

1.

Utvrđuje se da **arheološka zona Dabrovica kod Dobrovca**, na području grada Lipika u Požeško-slavonskoj županiji, smještena na sljedećim katastarskim česticama: k. č. br. 301 s površinom od 3687 m<sup>2</sup> (ZK ul. br. 377), k. č. br. 302 s površinom od 2194 m<sup>2</sup> (ZK ul. br. 377), k. č. br. 303 s površinom od 1838 m<sup>2</sup> (ZK ul. br. 89), k. č. br. 304 s površinom od 3500 m<sup>2</sup> (ZK ul. br. 89), k. č. br. 305 s površinom od 2928 m<sup>2</sup> (ZK ul. br. 89), k. č. br. 306 s površinom od 3874 m<sup>2</sup> (ZK ul. br. 89), dio k. č. br. 308 s površinom od 2881 m<sup>2</sup> (ZK ul. br. 53), k. č. br. 309 s površinom od 4647 m<sup>2</sup> (ZK ul. br. 529), k. č. br. 406/1 s površinom od 2626 m<sup>2</sup> (ZK ul. br. 248), k. č. br. 406/2 s površinom od 5255 m<sup>2</sup> (ZK ul. br. 248), k. č. br. 407 s površinom od 10229 m<sup>2</sup> (ZK ul. br. 304), k. č. br. 408/1 s površinom od 3863 m<sup>2</sup> (ZK ul. br. 291), k. č. br. 408/2 s površinom od 3863 m<sup>2</sup> (ZK ul. br. 79), k. č. br. 408/3 s površinom od 3863 m<sup>2</sup> (ZK ul. br. 79), k. č. br. 409 s površinom od 10973 m<sup>2</sup> (ZK ul. br. 90), k. č. br. 410/1 s površinom od 9333 m<sup>2</sup> (ZK ul. br. 89), k. č. br. 410/2 s površinom od 2877 m<sup>2</sup> (ZK ul. br. 79), k. č. br. 411 s površinom od 11674 m<sup>2</sup> (ZK ul. br. 472), k. č. br. 412 s površinom od 11427 m<sup>2</sup> (ZK ul. br. 517), k. č. br. 418 s površinom od 11686 m<sup>2</sup> (ZK ul. br. 122), k. č. br. 419 s površinom od 813 m<sup>2</sup> (ZK ul. br. 43), sve k. o. Dobrovac, ima svojstvo kulturnoga dobra.

2.

Prostorne međe kulturnoga dobra iz točke 1. izričke ovoga Rješenja određene su: k. č. br. 301, 302, 303, 304, 305, 306, dio 308, 309, 406/1, 406/2, 407, 408/1, 408/2, 408/3, 409, 410/1, 410/2, 411, 412, 418, 419, sve k. o. Dobrovac.

Preslika Izvoda iz katastarskog plana Državne geodetske uprave, Područnog ureda za katastar Požega, Odjela za katastar nekretnina Pakrac, KLASA: 936-06/17-01/392, URBROJ: 541-20-03/4-17-3 od 11. ož. 2017., u mjerilu 1:3000, s ucrtanim prostornim međama kulturnoga dobra, sastavni je dio ovoga Rješenja.

3.

Utvrđuje se sljedeći sustav mjera zaštite kulturnoga dobra iz točke 1. ovoga Rješenja:

- zaštitni i drugi radovi na kulturnome dobru iz točke 1. i unutar prostornih međa iz točke 2. izreke ovoga Rješenja mogu se poduzeti samo uz prethodno odobrenje nadležnoga tijela;
- bez prethodnog odobrenja vlasnik (imatelj) kulturnoga dobra može obrađivati tlo i vršiti druge zemljane radove do dubine od 30 cm;
- vlasnik (imatelj) kulturnoga dobra dužan je provoditi sve mjere zaštite koje se odnose na održavanje predmetnog kulturnog dobra, odredi ih nadležno tijelo;
- ako se prilikom dopuštenih radova na području predmetne arheološke zone zateknu ostaci građevina ili predmeti, nalaznik je o tome dužan obavijestiti nadležno tijelo i nadležni muzej, a predmete predati na privremenu pohranu muzeju do odluke o trajnoj pohrani;
- istraživanje arheološke zone i iskapanje nalaza dopušteno je samo uz odobrenje nadležnog tijela i uz uvjet da se svi nalazi nakon dovršenih istraživanja i iskapanja stručno konzerviraju, a pokretni nalazi predaju na privremenu pohranu muzeju do odluke o trajnoj pohrani;
- kulturno dobro iz točke 1. ovoga Rješenja ili njegovi dijelovi mogu biti predmet kupoprodaje samo pod uvjetima iz članaka 36.-40. Zakona o zaštiti i očuvanju kulturnih dobara.

4.

Predmetno kulturno dobro s prostornim međama iz točke 2. izreke ovoga Rješenja upisat će se u Registar kulturnih dobara Republike Hrvatske - Listu zaštićenih kulturnih dobara pod brojem **Z -7059**, a upis će se objaviti u "Narodnim novinama".

5.

Ovo će se Rješenje dostaviti nadležnom katastru i sudu radi zabilježbe u zemljišnim knjigama.

6.

Žalba ne odgađa izvršenje ovoga Rješenja.

## O b r a z l o ž e n j e

Arheološka zona Dabrovica smještena je kod sela Dobrovac sjeverozapadno od Lipika, na istaknutoj i izduženoj gredi orijentacije JI-SZ, koja se prema jugu blago spušta u ravnicu rijeke Pakre, dok je na istoku i zapadu okružuju manji vodotoci, Hajdukovac i Dobrovac; njezine južne padine presječene su željezničkom prugom Banova Jaruga - Lipik. Otkrivena je prilikom terenskog pregleda trase Magistralnog plinovoda Kutina - Dobrovac 2009. god., kada su na površini oranica pronađeni ulomci keramike iz željeznog doba i srednjega vijeka.

Zaštitnim arheološkim istraživanjima 2012. god. dokumentirana su dva kulturna horizonta, neolitički i željeznodobni. Tragovi prapovijesnih naselja prisutni su u vidu ostataka različitih objekata većih i manjih dimenzija, nekadašnjih stambenih i radnih prostora, otpadnih jama, kanala i sl. Naselje mlađega kamenog doba je na temelju dijela keramičkog materijala pripisano korenovskoj kulturi linearno-trakastog kulturnog kompleksa iz prve polovice 5. tisućljeća pr. Kr. Među pokretnim nalazima najzastupljeniji su ulomci keramičkih posuda, koji pripadaju gruboj keramici oker i crvene boje te u manjoj mjeri finoj keramici tamnosive do crne boje. Definirani su različiti oblici zdjela i lonaca. Posuđe grube fature ukrašeno je bradavičastim i rogolikim izbočinama i plastičnom trakama s otiscima prstiju, dok je fino posuđe najčešće ukrašeno urezivanjem linija (cik-cak motivi, slova A i V, meandri, spiralne kuke, girlande itd.) i slikanjem. Pronađeni su i keramički utezi i pršljenci za vretena, kao i kamene jezgre, odbojci, sječiva, batovi, brusevi, sjekire, dljeteta i dr. kameni predmeti.

Na jugoistočnom rubu naselja otkrivene su radioničke jame, u kojima je pronađena veća količina litičkih izrađevina, sjekirice i kalupi; te su jame okvirno pripisane razdoblju neolitika, kao i većina keramičkog materijala, s pojedinim primjercima koji bi mogli pripadati i eneolitiku.

U manjem opsegu je definiran i željeznodobni horizont, u kojem prevladava keramika sive, crvene i oker boje finije teksture, a nalaze se i posuđe grublje fature crne boje s krupnim komadićima pijeska. Izdvajaju se poklopci, grla amfora, plitice i trbušasti vrčevi. Posuđe je ukrašeno kombinacijom urezanih valovnica i vodoravnih linija, a na jednoj od vertikalnih drški uočen je ukras u obliku utisnutih kružića. Keramika je prilikom istraživanja okarakterizirana kao „latenoidna“, s obzirom da svojim tipološkim i tehnološkim svojstvima odgovara mlađem željeznom dobu, te se postanak ovog naselja može okvirno smjestiti u razdoblje od 4. do 1. st. pr. Kr.

Preciznija interpretacija pojedinih nasebinskih horizonata može se očekivati s provođenjem daljnjih arheoloških istraživanja.

Poljas spomenutih zaštitnih istraživanja zahvatio je površinu ugroženu izgradnjom plinovoda, tj. oko 1120 m<sup>2</sup>, pri čemu je evidentirano preko 300 stratigrafskih jedinica te utvrđeno oko 160 jamskih objekata različitih dimenzija, oblika i funkcija. Arheološki sloj s objektima javlja se na dubini od 0,30-0,45 m, pa je u skladu s time donesena mjera zaštite pod točkom 3. al. 2. ovoga Rješenja. Arheološke tvorevine ukopane su u geološki sloj, a mjestimično je zatečen i kulturni sloj, koji se od geološkog razlikuje po boji i sastavu zemlje.

Privremena pohrana pokretnog arheološkog materijala pronađenog tijekom zaštitnih istraživanja osigurana je u Muzeju Moslavine u Kutini.

Ukupna površina predmetne arheološke zone iznosi oko 115 031 m<sup>2</sup> ili oko 11,5 ha.

Predmetno zemljište naziva se još i *Dobrovica*, *Dobrovac*, *Lipovac* te *Kučište* i *Selište*; posljednja dva toponima etimološki jasno ukazuju na nekadašnje postojanje naselja na ovom danas poljoprivrednom području. Naziv *Dabrovica* nalazi se na priloženoj katastarskoj karti i pod tim je nazivom predmetna arheološka zona evidentirana prilikom otkrića, preventivno zaštićena te objavljena u izvješćima o provedenim istraživanjima i stručnoj literaturi; stoga je i u ovome Rješenju zadržan postojeći naziv.

Arheološka zona Dabrovica kod Dobrovca značajan je lokalitet korenovske kulture, s potencijalno vrijednim latenskim horizontom naseljavanja koji tek treba biti istražen. Očekuje se kako će buduća istraživanja donijeti mnoge dragocjene spoznaje o relevantnim prapovijesnim razdobljima i kulturama koje su na ovom prostoru



ostavile svoje tragove, arheološki čitljive, omogućujući nam razaznati način života ljudskih zajednica u dalekoj prošlosti.

Na osnovi predočene dokumentacije i iznesenih činjenica Stručno povjerenstvo za utvrđivanje svojstva kulturnoga dobra, na sjednici održanoj 30. studenoga i 01. prosinca 2017., utvrdilo je da **arheološka zona Dabrovica kod Dobrovca**, na području grada Lipika u Požeško-slavonskoj županiji, smještena na sljedećim katastarskim česticama: k. č. br. 301, 302, 303, 304, 305, 306, dio 308, 309, 406/1, 406/2, 407, 408/1, 408/2, 408/3, 409, 410/1, 410/2, 411, 412, 418, 419, sve k. o. Dobrovac, ima svojstvo kulturnoga dobra u smislu članka 7. Zakona o zaštiti i očuvanju kulturnih dobara te se, sukladno članku 12. stavku 4. istoga Zakona, određuje upis u Registar kulturnih dobara Republike Hrvatske – Listu zaštićenih kulturnih dobara (točka 4. izreke ovoga Rješenja).

Prostorne međe kulturnoga dobra (točka 2. izreke Rješenja), sustav mjera zaštite (točka 3. izreke Rješenja) i obveza dostave Rješenja nadležnom katastru i sudu radi zabilježbe u zemljišnim knjigama (točka 5. izreke Rješenja) određeni su sukladno članku 12. stavcima 2. i 4. Zakona o zaštiti i očuvanju kulturnih dobara.

Sukladno članku 12. stavku 5. Zakona o zaštiti i očuvanju kulturnih dobara, žalba ne odgađa izvršenje ovoga Rješenja.

Iz navedenih razloga riješeno je kao u izreci.

#### **Uputa o pravnome lijeku:**

Protiv ovoga Rješenja može se izjaviti žalba Povjerenstvu za žalbe pri Ministarstvu kulture u roku od 15 dana od dana primitka ovoga Rješenja. Žalba se predaje ovom tijelu neposredno ili šalje poštom preporučeno, a može se izjaviti i u zapisnik. Na žalbu se sukladno članku 9. stavku 2. točki 29. Zakona o upravnim pristojbama („Narodne novine“ broj 115/16), ne plaća upravna pristojba.



Dostaviti:

1. Šarčević Snježana, 34551 Dobrovac, UO
2. Đević Petar, Stjepana Radića 125, 34551 Dobrovac, UO
3. Polaček Božidar, Poljanska ulica 48/A, 34543 Antunovac, UO
4. Srnko Marinka, Podrvanj kbr. 38, 51218 Dražice, UO
5. Egredžija Mario, Vukovarska avenija 5/11, 34551 Lipik, UO
6. Egredžija Rafael, Stjepana Radića 90, 34551 Dobrovac, UO
7. Egredžija Rada, Frankopanska ulica 43, 34551 Lipik, UO
8. Egredžija Ana, Stjepana Radića 127, 34551 Dobrovac, UO
9. Jöhr Marija, Sonnenhügelstrasse 37A, 9320 Arbon, Švicarska, UO
10. Gallina-Ljevar Sara, Rheinstrasse 160, 7000 Chur, Švicarska, UO
11. Ljevar Ante, Puljska 67, 10000 Zagreb, UO
12. Vujaklija Milan, Stjepana Radića 127, 34551 Dobrovac, UO
13. Dolić Željko, Skenderovci 10, 34551 Lipik, UO
14. Gunjević Nenad, Kralja Tomislava 40, 34551 Dobrovac, UO
15. Turij Josip, Stjepana Radića 107, 34551 Dobrovac, UO
16. Ministarstvo državne imovine, Dežmanova ul. 10, 10000 Zagreb
17. Grad Lipik, Marije Terezije 27, 34551 Lipik, *na oglasnu ploču*:UO  
**Krenek Marija, Dobrovac**
18. Grad Lipik, Marije Terezije 27, 34551 Lipik, s povratnicom

na znanje:

19. Požeško-slavonska županija, Upravni odjel za gospodarstvo i graditeljstvo, Županijska

- 7, 34000 Požega, s povratnicom
20. Općinski sud u Bjelovaru, Zemljišnoknjižni odjel Pakrac, Pape Ivana Pavla II br. 12, 34 550 Pakrac, s povratnicom
  21. Državna geodetska uprava, Područni ured za katastar Požega, Odjel za katastar nekretnina Pakrac, Trg bana J. Jelačića 18, 34 550 Pakrac, s povratnicom
  22. Ministarstvo kulture Republike Hrvatske, Uprava za zaštitu kulturne baštine
    - Konzervatorski odjel u Požegi, Trg Matka Peića 3, 34000 Požega
    - Odjel za Registar kulturnih dobara, ovdje
    - Pismohrana, ovdje



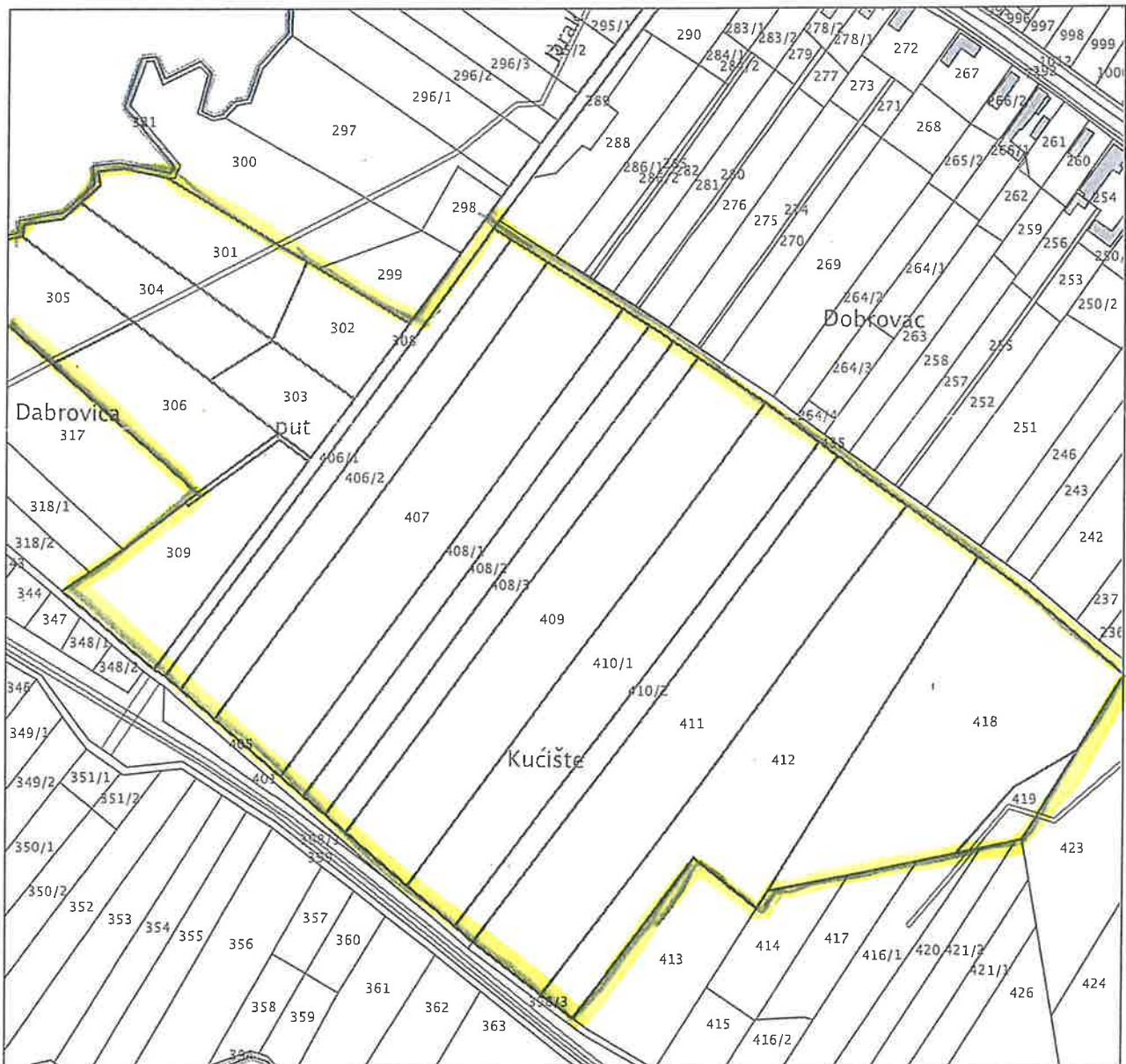
REPUBLIKA HRVATSKA  
DRŽAVNA GEODETSKA UPRAVA  
PODRUČNI URED ZA KATASTAR POŽEGA  
ODJEL ZA KATASTAR NEKRETNINA PAKRAC

K.o. DOBROVAC  
k.č.br.: 301, 302, 303, 304, 305 i druge.


KLASA: 935-06/17-01/392  
URBROJ: 541-20-03/4 -17-3  
PAKRAC, 11.09.2017.

### IZVOD IZ KATASTARSKOG PLANA

Mjerilo 1:3000  
Izvorno mjerilo 1:2880



Oslobodeno naplate upravnih pristojbi sukladno odredbama čl. 8. st. 1. točke 1. Zakona o upravnim pristojbama (Narodne novine, br. 115/16).





REPUBLIKA HRVATSKA  
MINISTARSTVO KULTURE

UPRAVA ZA ZAŠTITU KULTURNE BAŠTINE

KLASA: UP/I-612-08/18-06/0017

URBROJ: 532-04-01-03-02/1-18-1

Zagreb, 21. veljače 2018.

Ministarstvo kulture na temelju članka 12. stavka 1. Zakona o zaštiti i očuvanju kulturnih dobara („Narodne novine“, broj 69/99, 151/03, 157/03, 100/04, 87/09, 88/10, 61/11, 25/12, 136/12, 157/13, 152/14, 44/17) i članka 20. stavaka 1. i 2. Pravilnika o obliku, sadržaju i načinu vođenja Registra kulturnih dobara Republike Hrvatske („Narodne novine“, broj 89/11 i 130/13), donosi

## RJEŠENJE

1.

Utvrđuje se da **Arheološko nalazište Kućište kod Dobrovca** na području grada Lipika u Požeško-slavonskoj županiji, smješteno na sljedećim katastarskim česticama: k. č. br. 423 s površinom od 3201 m<sup>2</sup> (ZK ul. br. 533) te katastarske površine 6668 m<sup>2</sup> (PL br. 330), k. č. br. 424 s površinom od 10132 m<sup>2</sup> (ZK ul. br. 378) te katastarske površine 6665 m<sup>2</sup> (PL br. 251), k. č. br. 425/1 s površinom od 8740 m<sup>2</sup> (ZK ul. br. 4), k. č. br. 425/2 s površinom od 2877 m<sup>2</sup> (ZK ul. br. 4), k. č. br. 429/1 s površinom od 5754 m<sup>2</sup> (ZK ul. br. 252), k. č. br. 429/2 s površinom od 4658 m<sup>2</sup> (ZK ul. br. 252), k. č. br. 430 s površinom od 5430 m<sup>2</sup> (ZK ul. br. 35), k. č. br. 431 s površinom od 5698 m<sup>2</sup> (ZK ul. br. 459), k. č. br. 432/1 s površinom od 2795 m<sup>2</sup> (ZK ul. br. 505), k. č. br. 432/2 s površinom od 2792 m<sup>2</sup> (ZK ul. br. 504), k. č. br. 433 s površinom od 5586 m<sup>2</sup> (ZK ul. br. 189), k. č. br. 434 s površinom od 1514 m<sup>2</sup> (ZK ul. br. 53), k. č. br. 436/1 s površinom od 719 m<sup>2</sup> (ZK ul. br. 368), k. č. br. 436/2 s površinom od 719 m<sup>2</sup> (ZK ul. br. 370), k. č. br. 436/3 s površinom od 719 m<sup>2</sup> (ZK ul. br. 369), k. č. br. 436/4 s površinom od 719 m<sup>2</sup> (ZK ul. br. 371), k. č. br. 438/1 s površinom od 14196 m<sup>2</sup> (ZK ul. br. 34), k. č. br. 438/2 s površinom od 4467 m<sup>2</sup> (ZK ul. br. 290), k. č. br. 438/8 s površinom od 845 m<sup>2</sup> (ZK ul. br. 435), k. č. br. 438/9 s površinom od 842 m<sup>2</sup> (ZK ul. br. 290), k. č. br. 439 s površinom od 5395 m<sup>2</sup> (ZK ul. br. 259) te katastarske površine 6283 m<sup>2</sup> (PL br. 272), k. č. br. 444 s površinom od 2341 m<sup>2</sup> (ZK ul. br. 52), sve k. o. Dobrovac, ima svojstvo kulturnoga dobra.

2.

Prostorne međe kulturnoga dobra iz točke 1. izreke ovoga Rješenja određene su: k. č. br. 423, 424, 425/1, 425/2, 429/1, 429/2, 430, 431, 432/1, 432/2, 433, 434, 436/1, 436/2, 436/3, 436/4, 438/1, 438/2, 438/8, 438/9, 439, 444, sve k. o. Dobrovac.

Izvod iz katastarskog plana Državne geodetske uprave, Područnog ureda za katastar Požega, Odjela za katastar nekretnina Pakrac, KLASA: 935-06/17-01/451, URBROJ: 541-20-03/7-17-2 od 17. 10. 2017., u mjerilu 1:2880, s ucertanim prostornim međama kulturnoga dobra sastavni je dio ovoga Rješenja.

3.

Na području kulturnoga dobra iz točke 1. ovoga Rješenja primjenjuje se sljedeći sustav mjera zaštite:

- zaštitni i drugi radovi na kulturnome dobru iz točke 1. ovoga Rješenja i unutar prostorne međe iz točke 2. ovoga Rješenja mogu se poduzeti samo uz prethodno odobrenje nadležnoga tijela;
- bez prethodnog odobrenja vlasnik (imatelj) kulturnoga dobra može obrađivati tlo i vršiti druge zemljane radove do dubine od 30 cm;
- vlasnik (imatelj) kulturnoga dobra dužan je provoditi sve mjere zaštite koje se odnose na održavanje predmetnoga kulturnog dobra, a odredi ih nadležno tijelo;
- ako se prilikom dopuštenih radova na području arheološkoga nalazišta zateknu ostatci građevina ili predmeti, nalaznik je o tome dužan obavijestiti nadležno tijelo i nadležni muzej, a predmete predati nadležnome muzeju do odluke o trajnoj pohrani;



- istraživanje arheološkoga nalazišta i iskapanje nalaza dopušteno je samo uz odobrenje nadležnoga tijela i uz uvjet da se svi nalazi nakon dovršenih istraživanja i iskapanja stručno konzerviraju, a pokretni nalazi predaju na čuvanje nadležnome muzeju do odluke o trajnoj pohrani;
- kulturno dobro iz točke 1. ovoga Rješenja ili njegovi dijelovi mogu biti predmet kupoprodaje samo pod uvjetima iz članaka 36. - 40. Zakona o zaštiti i očuvanju kulturnih dobara.

4.

Predmetno kulturno dobro s prostornim međama iz točke 2. ovoga Rješenja upisat će se u Registar kulturnih dobara Republike Hrvatske - Listu zaštićenih kulturnih dobara pod brojem **Z - 7085**, a upis će se objaviti u „Narodnim novinama“.

5.

Ovo će se Rješenje dostaviti nadležnom katastru i sudu radi zabilježbe u zemljišnim knjigama.

6.

Žalba ne odgađa izvršenje ovoga Rješenja.

## O b r a z l o Ź e n j e

Arheološko nalazište Kućište smješteno je južno od naselja Dobrovac nedaleko Lipika, na izduženoj gredi orijentacije JI-SZ, prekrivenoj oranicama i livadama. Greda se prema jugu blago spušta u ravnicu rijeke Pakre, dok je na istoku i zapadu okružuju manji vodotoci. Njezine južne padine presječene su željezničkom prugom Banova Jaruga - Lipik. Prilikom terenskog pregleda trase Magistralnog plinovoda Kutina - Dobrovac 2009. god. prikupljeni su arheološki nalazi iz neolitika ili eneolitika, željeznoga doba i srednjega vijeka, upućujući na naseljavanje ovog prostora u spomenutim razdobljima.

Zaštitnim arheološkim istraživanjima na trasi plinovoda 2012. god. dokumentirani su arheološki objekti iz prapovijesti i antike. Veće i manje jame definirane su kao zemunice, radioničke i otpadne jame te jame od stupova. Najstariji istraženi objekti pripisani su neolitu, s mogućnošću da nekoliko manjih objekata pripada eneolitu i kasnome brončanom dobu. Prapovijesni ukopi pronađeni su čitavom dužinom trase plinovoda.

U arheološkim ostacima iz razdoblja *neolitika* prepoznati su tragovi *tell naselja sopotske kulture*, eliptičnog oblika, približnih dimenzija 135 x 125 m i relativne visine oko 5 m. Prema istoku, zapadu i jugu naselje je bilo okruženo zemljanim bedemom i opkopom, dok je njegov sjeverni dio uništen širokim poljskim putem. Zapadno od ovog lokaliteta nalazi se potok Dobrovac, a južno rijeka Pakra, pa su ovi vodotoci u prapovijesti mogli ispunjavati opkop naselja. Zapune rupa od stupova većih dimenzija uz kanale potakle su pretpostavku o postojanju drvene palisade kao dijela fortifikacije. Unutar bedema nalazili su se nadzemni stambeni objekti. Već prilikom uklanjanja humusa tj. oraćeg sloja debljine 30 cm primijećene su velike količine prapovijesne keramike, kućnog lijepa, kamena i keramičkih utega te zapečeni dijelovi podnica kuća. Odmah ispod humusnog sloja zabilježen je prapovijesni sloj s ulomcima keramike, lijepa, ugljena i nagorene zemlje, odnosno ostacima ruševine sopotskih kuća. Ispod ovog sloja pojavili su se četvrtasti, ovalni i trapezoidni obrisi većih i manjih objekata, kao i dijelovi njihovih zapečenih podnica. Zabilježeno je 8 pravilnih obrisa, vjerojatno kuća, uobičajene neolitičke konstrukcije, orijentacije SZ-JI, s nosivim konstrukcijama od drvenih stupova i kolaca te podnicama od dobro nabijene zemlje.

Zapadno od opkopa utvrđenog sopotskog naselja dokumentirani su *prapovijesni ukopi* velikih dimenzija, gusto koncentrirani cijelom dužinom iskopa. Radi se o jamama zemuničkog i polu-zemuničkog tipa, nadzemnim objektima te manjim jamama raznih oblika i namjene. Ističu se četiri zemunice većih dimenzija, s imponantnom količinom keramike, lijepa i kamenih odbojaka. U pravilu su ovakvi objekti dublji od drugih jamskih objekata, a sastoje se od niza plićih i dubljih ukopa, kanala i rupa od stupova. Njihova približna širina je 3-6 m, dubina od 35 do 150 cm, orijentacija SI-JZ. Ostali jamski objekti su manjih dimenzija, uglavnom okruglog oblika, s vrlo malo i loše sačuvanog arheološkog materijala; vjerojatno se radi o otpadnim jamama i sl. Zabilježeno je više manjih jama pretpostavljene ritualne namjene, s kulturnim predmetima (žrtvenicima). U nekim je jamama pronađeno malo keramike, ali zato puno lijepa i kamenih odbojaka, a posebno značenje ima jama u kojoj je u više slojeva pronađeno preko 50 sitnih odbojaka kamena, upućujući na radioničku namjenu. Keramika u prapovijesnim jamama je većinom grube fature, poroznih stjenki i oksidacijski pečena. Prevladavaju veći i manji lonci crvenkastosmeđe boje, ukrašeni rovašenjem, urezivanjem i kaneliranjem. Fina keramika je uglavnom bez ukrasa ili ukrašena urezivanjem, a prepoznaju se blago bikonične zdjele i kupe na nozi. Pretpostavljeno je kako navedeni prapovijesni nalazi u podnožju sopotskog tell naselja pripadaju ostacima *starijeg naselja sopotske kulture*.

Navedena interpretacija prapovijesnih nalaza dana je u stručnom izvješću o provedbi zaštitnih arheoloških istraživanja na trasi MP Kutina - Dobrovac (AB 30) iz listopada 2012. god. Kasnije objave ovih nalaza u stručnoj literaturi pripisuju zemuničke i poluzemuničke objekte *korenovskoj kulturi* kompleksa linearno-trakaste keramike srednjeg neolitika, a ostatke nadzemnih kuća ili objekata „kasnijim razdobljima“. Također se spominju dublje ukopani kanali koji su mogli služiti kao dio obrambenog opkopa. Među keramikom pripisanom korenovskoj kulturi ističe se posuđe fine fature ukrašeno karakterističnim pravocrtnim i krivocrtnim motivima te linearnim motivima slikanim crvenom bojom, zatim posude sa zoomorfnim aplikama, ulomci žrtvenika, utezi, glineni diskovi s rupom i pršljenci za vretena. Stručno su obrađeni i kameni nalazi, među kojima su prepoznate jezgre, odbojci, sječiva, krhotine, batovi, brusovi, glačane kamene sjekire i dlijeta, a posebno se izdvaja sjekira od dijabaza duljine 33,7 cm. Spominju se i brojni ulomci žrvnjeva za obradu pšenice, koji zajedno s ostalim pokretnim nalazima svjedoče da je riječ o naselju.

U sjeverozapadnom dijelu nalazišta/zone, na zapadnom rubu prapovijesnog naselja, tijekom zaštitnih istraživanja 2012. god. pronađeni su ostaci *antičkog naselja*: veći i manji poluzemunički objekti te pravilno raspoređeni nizovi stupova – vjerojatno dijelovi nadzemnih objekata. Prikupljeni su ulomci kuhinjske i fine keramike, kao i opeka te kućni lijev. Pretpostavljeno je da se radi o kratkotrajnom naselju seoskog tipa (*vicus*).

U neposrednoj blizini arheološkog nalazišta Kućište na zapadu nalazi se arheološka zona Dabrovica, s ostacima naselja iz mlađega kamenog i željeznog doba te srednjega vijeka.

Nakon istraživanja nalazišta Kućište svi pokretni arheološki nalazi pohranjeni su u Muzeju Moslavine u Kutini.

Istraživanjima je obuhvaćen dio predmetnog nalazišta ugrožen izgradnjom plinovoda (1250 m<sup>2</sup>), dok ukupna površina arheološkog nalazišta iznosi 91027 m<sup>2</sup> ili oko 9,1 ha. Površina je izračunata na temelju podataka u izvodima iz posjedovnih listova pribavljenih od Područnog ureda za katastar.

Prema svemu navedenom, naseljavanje predmetnog prostora možemo arheološki pratiti od razvijenog neolitika (oko 5300.-4500./4300. god. pr. Kr.), vjerojatno i eneolitika (pol. 5.-pol. 3. tisućljeća pr. Kr.) te kasnoga brončanog doba (13.-9. st. pr. Kr.), preko željeznoga doba (8.-1. st. pr. Kr.), antike (1.-5. st.), pa sve do srednjega vijeka (5.-15. st.). Povoljan prirodni položaj na plodnom tlu, u blizini izvora vode, zasigurno je tisućljećima osiguravao dobre preduvjete za život.

Arheološko nalazište Kućište kod Dobrovca pruža dragocjene arheološke podatke o kontinuitetu naseljavanja područja Lipika tijekom prapovijesnih i povijesnih razdoblja. Brojne i vrijedne nalaze iz mlađega kamenog doba moguće je iznova znanstveno obrađivati i valorizirati, uspoređujući ih s drugim lokalitetima i novim nalazima koji će biti zabilježeni u nastavku istraživanja predmetne zone, kako bi se precizirala njihova kulturološka pripadnost te odredila pobliže njihova datacija. U svakom slučaju ovi nalazi imaju nemjerljivu vrijednost za proučavanje neolitičkih manifestacija u zapadnoj Slavoniji, koja se pokazala svojevrsnim graničnim područjem između kulturološki različitih prostora tijekom srednjeg neolitika te je stoga poprimala raznorodne utjecaje, oblikujući svoje lokalne kulturne specifičnosti. Također je predmetno nalazište pogodno za daljnja istraživanja mogućeg enolitičkog, brončanodobnog i željeznodobnog, a svakako antičkog naselja, kao i arheoloških ostataka iz srednjega vijeka. Radi intenzivne poljoprivredne obrade, arheološka istraživanja nalazišta nameću se kao nužna mjera zaštite vrijednih pokretnih i nepokretnih nalaza.

Na osnovi predočene dokumentacije i iznesenih činjenica Stručno povjerenstvo za utvrđivanje svojstva kulturnoga dobra, na sjednici održanoj 5. veljače 2018., utvrdilo je da utvrdilo je da **Arheološko nalazište Kućište kod Dobrovca** ima svojstvo kulturnoga dobra u smislu članka 7. Zakona o zaštiti i očuvanju kulturnih dobara te se, sukladno članku 12. stavku 4. istoga Zakona, određuje upis u Registar kulturnih dobara Republike Hrvatske – Listu zaštićenih kulturnih dobara (točka 4. izreke ovoga Rješenja).

Prostorne međe kulturnoga dobra (točka 2. izreke Rješenja), sustav mjera zaštite (točka 3. izreke Rješenja) i obveza dostave Rješenja nadležnom katastru i sudu radi zabilježbe u zemljišnim knjigama (točka 5. izreke Rješenja) određeni su sukladno članku 12. stavcima 2. i 4. Zakona o zaštiti i očuvanju kulturnih dobara.

Sukladno članku 12. stavku 5. Zakona o zaštiti i očuvanju kulturnih dobara, žalba ne odgađa izvršenje ovoga Rješenja.

Iz navedenih razloga riješeno je kao u izrijeci.

#### **Uputa o pravnome lijeku:**

Protiv ovoga Rješenja može se izjaviti žalba Povjerenstvu za žalbe pri Ministarstvu kulture u roku od 15 dana od dana primitka ovoga Rješenja. Žalba se predaje ovom tijelu neposredno ili šalje poštom preporučeno, a može se

izjaviti i u zapisnik. Na žalbu se sukladno članku 9. stavku 2. točki 29. Zakona o upravnim pristojbama („Narodne novine“ broj 115/16), ne plaća upravna pristojba.

POMOĆNIK MINISTRICE



Davor Turković, dipl. ing. arh.

**Dostavlja se:**

1. Marošević Sandro, Ulica Đure Salaja 7, 34551 Dobrovac, UO
2. Marošević Tomislav, Ulica Đure Salaja 7, 34551 Dobrovac, UO
3. Badrov Anđa, Ulica Stjepana Radića 59, 34551 Dobrovac, UO
4. Badrov Ante, Ulica Stjepana Radića 59, 34551 Dobrovac, UO
5. Badrov Mato, Ulica Stjepana Radića 61, 34551 Dobrovac, UO
6. Špaček Stjepan, Dobriše Cesarića 9, 44320 Kutina, UO
7. Špaček Zlatko, Eugena Kvaternika 14, 32100 Vinkovci, UO
8. Crnković Vlado, Ulica Josipa Kozarca 19, 34551 Dobrovac, UO
9. Grgić Nevenka, Omanovačka 1, 34550 Šeovica, UO
10. Grgić Mile, Omanovačka 59, 34550 Šeovica, UO
11. Novokmet Kata, Ulica Stjepana Radića 51, 34551 Dobrovac, UO
12. Vrhovac Rade, Ulica Đure Salaja, 34551 Dobrovac, UO
13. Vrhovac Marinko, Ulica Đure Salaja, 34551 Dobrovac, UO
14. Vrhovac Momir, Ulica Đure Salaja, 34551 Dobrovac, UO
15. Vrhovac Marko, Ulica Đure Salaja, 34551 Dobrovac, UO
16. Golubović Nikola, Ulica Stjepana Radića 93, 34551 Dobrovac, UO
17. Golubović Ljuba, Ulica Stjepana Radića 89, 34551 Dobrovac, UO
18. Eichler Feliks, Kalvarija 6, 34550 Pakrac, UO
19. Ministarstvo državne imovine, Dežmanova ul. 10, 10000 Zagreb, UO
20. Grad Lipik, Marije Terezije 27, 34551 Lipik, *Na oglasnu ploču: UO Crnković Anđelka, Dobrovac*  
*Novokmet Zvonko, Dobrovac*  
*Vrhovac Petar, Dobrovac*
21. Grad Lipik, Marije Terezije 27, 34551 Lipik, UO
22. Požeško-slavonska županija, Upravni odjel za gospodarstvo i graditeljstvo, Trg bana J. Jelačića 18, 34550 Pakrac, UO
23. Općinski sud u Bjelovaru, Zemljišnoknjižni odjel Pakrac, Pape Ivana Pavla II br. 12, 34550 Pakrac, UO
24. Državna geodetska uprava, Područni ured za katastar Požega, Odjel za katastar nekretnina Pakrac, Trg bana J. Jelačića 18, 34550 Pakrac, UO
25. Ministarstvo kulture Republike Hrvatske, Uprava za zaštitu kulturne baštine, Runjaninova 2
  - Konzervatorski odjel u Požegi, Trg Matka Peića 3, 34000 Požega
  - Odjel za Registar kulturnih dobara, ovdje
  - Pismohrana, ovdje





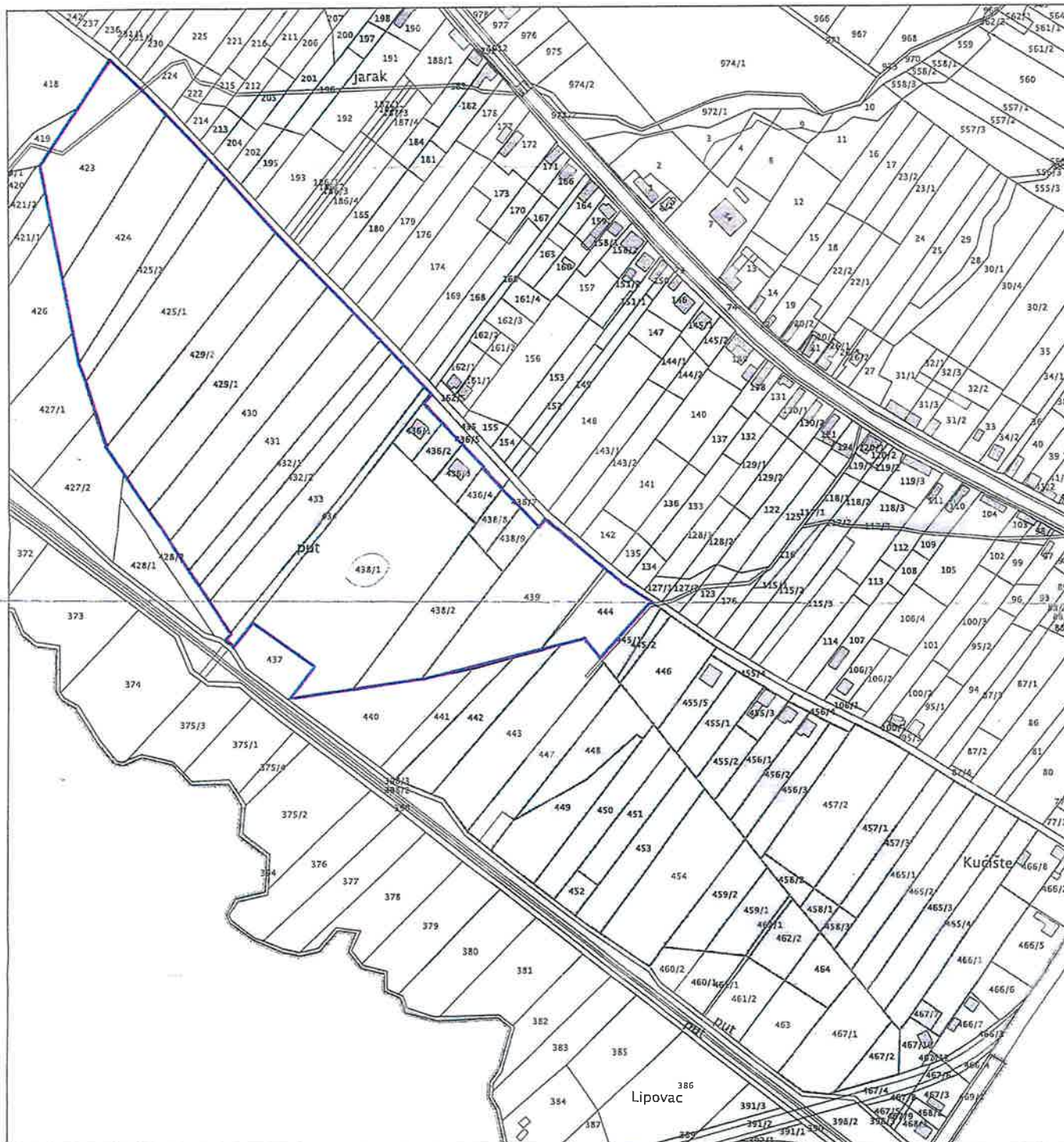
REPUBLIKA HRVATSKA  
DRŽAVNA GEODETSKA UPRAVA  
PODRUČNI URED ZA KATASTAR POŽEGA  
ODJEL ZA KATASTAR NEKRETNINA PAKRAC

KLASA: 935-06/17-01/451  
URBROJ: 541-20-03/7-17-2  
PAKRAC, 17.10.2017.

K.o. DOBROVAC  
k.č.br.: 423, 424, 425/1, 425/2, 429/1 i druge.

### IZVOD IZ KATASTARSKOG PLANA

Mjerilo 1:2880  
Izvorno mjerilo 1:2880



Oslobodeno naplate upravnih pristojbi sukladno odredbama čl. 8. st. 1. točke 1. Zakona o upravnim pristojbama (»Narodne novine«, br. 115/16).

Službena osoba: Tomislav Frajfogel  
referent za katastarske poslove







REPUBLIKA HRVATSKA  
MINISTARSTVO KULTURE

UPRAVA ZA ZAŠTITU KULTURNE BAŠTINE

Klasa: UP/I-612-08/17-06/0\_193

Urbroj: 532-04-01-03-02/2-17-1

Zagreb, 14. prosinca 2017.

Ministarstvo kulture na temelju članka 12. stavka 1. Zakona o zaštiti i očuvanju kulturnih dobara („Narodne novine“, broj 69/99, 151/03, 157/03, 100/04, 87/09, 88/10, 61/11, 25/12, 136/12, 157/13, 152/14, 44/17) i članka 20. stavaka 1. i 2. Pravilnika o obliku, sadržaju i načinu vođenja Registra kulturnih dobara Republike Hrvatske („Narodne novine“, broj 89/11 i 130/13), donosi

## RJEŠENJE

1.

Utvrđuje se da **arheološka zona Brod u Kukuljevcu** na području grada Lipika na k. č. : 1370/6 s površinom od 1028 čhv (ZK ul. br. 1048), 1370/7 s površinom od 186 čhv (ZK ul. br. 1154), 1370/8 s površinom od 1570 čhv (ZK ul. br. 653), 1370/9 s površinom od 99 čhv (ZK ul. br. 1038), 1370/10 s površinom od 1 jutra 30 čhv (ZK ul. br. 1038), 1370/11 s površinom od 701 čhv (ZK ul. br. 1048), 1439/2 s površinom od 1 jutra 368 čhv (ZK ul. br. 1231), 1440 s površinom od 201 čhv (ZK ul. br. 1209), 1441/1 s površinom od 1 jutra 714 čhv (ZK ul. br. 474), 1441/2 s površinom od 385 čhv (ZK ul. br. 474), 1441/3 s površinom od 1316 čhv (ZK ul. br. 230), dio 1441/4 s površinom od 1 jutra 314 čhv (ZK ul. br. 1312), 1441/5 s površinom od 1317 čhv (ZK ul. br. 674), 1441/6 s površinom od 928 čhv (ZK ul. br. 674), 1441/7 s površinom od 882 čhv (ZK ul. br. 456), 1441/8 s površinom od 316 čhv (ZK ul. br. 33), 1441/9 s površinom od 316 čhv (ZK ul. br. 33), 1441/10 s površinom od 316 čhv (ZK ul. br. 701), 1441/11 s površinom od 1032 čhv (ZK ul. br. 1365), 1441/12 s površinom od 1075 čhv (ZK ul. br. 1365), 1441/13 s površinom od 804 čhv (ZK ul. br. 1104), 1441/14 s površinom od 943 čhv (ZK ul. br. 1235), 1441/15 s površinom od 1511 čhv (ZK ul. br. 1235), 1441/21 s površinom od 341 čhv (ZK ul. br. 212), 1441/22 s površinom od 1 jutra 1563 čhv (ZK ul. br. 779), 1441/23 s površinom od 2 jutra 49 čhv (ZK ul. br. 210), 1441/60 s površinom od 1049 čhv (ZK ul. br. 1209), 1441/61 s površinom od 551 čhv (ZK ul. br. 1075), 1441/62 s površinom od 551 čhv (ZK ul. br. 1075), 1441/63 s površinom od 551 čhv (ZK ul. br. 459), 1441/64 s površinom od 1982 m<sup>2</sup> (ZK ul. br. 1313), 1441/65 s površinom od 316 čhv (ZK ul. br. 701), 1441/68 s površinom od 494 čhv (ZK ul. br. 1259), 1441/69 s površinom od 1375 čhv (ZK ul. br. 1259), 1441/72 s površinom od 1145 čhv (ZK ul. br. 210), 1441/76 s površinom od 142 čhv (ZK ul. br. 418), 1441/77 s površinom od 564 čhv (ZK ul. br. 801), 1441/82 s površinom od 390 čhv (ZK ul. br. 751), sve k.o. Kukuljevac, ima svojstvo kulturnoga dobra.

2.

Prostorne međe kulturnoga dobra iz točke 1. izrijeke ovoga Rješenja određene su k. č. 1370/6, 1370/7, 1370/8, 1370/9, 1370/10, 1370/11, 1439/2, 1440, 1441/1, 1441/2, 1441/3, dio 1441/4, 1441/5, 1441/6, 1441/7, 1441/8, 1441/9, 1441/10, 1441/11, 1441/12, 1441/13, 1441/14, 1441/15, 1441/21, 1441/22, 1441/23, 1441/60, 1441/61, 1441/62, 1441/63, 1441/64, 1441/65, 1441/68, 1441/69, 1441/72, 1441/76, 1441/77, 1441/82, sve k.o. Kukuljevac.

Izvod iz katastarskog plana Područnog ureda za katastar Požega, Odjela za katastar nekretnina Pakrac, klasa: 935-06/17-01/450, urbroj: 541-20-03/7-17-2 od 17. 10. 2017., u mjerilu 1:3200, s ucrtanim prostornim međama kulturnoga dobra sastavni je dio ovoga Rješenja.

3.

Na području kulturnoga dobra iz točke 1. ovoga Rješenja primjenjuje se sljedeći sustav mjera zaštite:

- zaštitni i drugi radovi na kulturnome dobru iz točke 1. ovoga Rješenja i unutar prostornih međa iz točke 2. ovoga Rješenja mogu se poduzeti samo uz prethodno odobrenje nadležnoga tijela;
- bez prethodnoga odobrenja vlasnik (imatelj) kulturnoga dobra može obrađivati tlo i vršiti druge zemljane radove do dubine od 30 cm;

- vlasnik (imatelj) kulturnoga dobra dužan je provoditi sve mjere zaštite koje se odnose na održavanje predmetnoga kulturnog dobra, a odredi ih nadležno tijelo;
- ako se prilikom dopuštenih radova na području arheološkoga nalazišta zateknu ostatci građevina ili predmeti, nalaznik je o tome dužan obavijestiti nadležno tijelo i nadležni muzej, a predmete predati nadležnome muzeju do odluke o trajnoj pohrani;
- istraživanje arheološkoga nalazišta i iskapanje nalaza dopušteno je samo uz odobrenje nadležnoga tijela i uz uvjet da se svi nalazi nakon dovršenih istraživanja i iskapanja stručno konzerviraju, a pokretni nalazi predaju na čuvanje nadležnome muzeju do odluke o trajnoj pohrani;
- kulturno dobro iz točke 1. ovoga Rješenja ili njegovi dijelovi mogu biti predmet kupoprodaje samo pod uvjetima iz članaka 36. - 40. Zakona o zaštiti i očuvanju kulturnih dobara.

4.

Predmetno kulturno dobro s prostornim međama iz točke 2. ovoga Rješenja upisat će se u Registar kulturnih dobara Republike Hrvatske - Listu zaštićenih kulturnih dobara pod brojem **Z - 7063**, a upis će se objaviti u „Narodnim novinama“.

5.

Ovo će se Rješenje dostaviti nadležnom katastru i sudu radi zabilježbe u zemljišnim knjigama.

6.

Žalba ne odgađa izvršenje ovoga Rješenja.

## O b r a z l o ž e n j e

Arheološka zona Brod nalazi se na području grada Lipika, u južnome dijelu naselja Kukušnjec, na poljoprivrednoj površini koja se prostire uz istočnu stranu Kolodvorske ulice. Terenskim pregledom trase magistralnoga plinovoda Kutina - Dobrovac 2009. god. na ovome je položaju uočena izdužena greda orijentacije I - Z, prirodno uzvišenje koje se prema jugu blago spušta u plodnu ravnicu rijeke Pakre. Južnom padinom grede prolazi željeznička pruga Banova Jaruga - Pakrac, a nedaleko istočne granice arheološke zone teče manji vodotok. Sa zapadne strane ulice je arheološko nalazište Obršine.

Prilikom terenskoga pregleda trase plinovoda na površini oranica koje sada pripadaju arheološkoj zoni Brod prikupljeni su ulomci keramike iz željeznoga doba i srednjega vijeka. Zaštitnim arheološkim istraživanjima 2012. god. u zapadnom, središnjem i istočnom dijelu zone dokumentirani su ostatci triju prapovijesnih naselja.

*Najstarijem prapovijesnom naselju, iz vremena razvijenoga neolitika* pripadaju ukopi u zdravici otkriveni u središnjem i jugoistočnom dijelu zone: tragovi stupova, kanala, jama i zemunica, ukupno 176 istraženih ukopa. Ističu se zemunice, veći radni ili stambeni objekti kojih je pronađeno 20, od toga 4 vrlo velikih dimenzija, dubine do 3 m, s velikom količinom arheološkoga materijala. Zemunicama je dominirao dubok središnji dio u kojemu se najvjerojatnije odvijala većina života, na što upućuje i nalaz peći ili mjesta gorenja u njihovome najdubljem dijelu. Prema arheološkome materijalu naselje je datirano u prvu polovicu 5. tisućljeća pr. Kr. te pripisano *korenovskoj kulturi* kompleksa linearno - trakaste keramike. Radiokarbonska analiza uzoraka kostiju iz jedne od zemunica potvrdila je postojanje ovoga naselja u razdoblju od 4940. do 4790. g. pr. Kr. Među pokretnim nalazima najbrojniji su ulomci keramičkih lonaca i zdjela različitih oblika i dimenzija. Posuđe grube fature je oker i crvene boje, ukrašeno bradavičastim ili rogolikim izbočinama i trakama s otiscima prsta, a fina keramika je tamnosive do crne boje, s urezanim ličnim motivima (cik-cak, slova A i V, meandar, spiralna kuka, girlanda), dugmetastim i bradavičastim izbočinama te oslikana crvenom bojom. Ostale nalaze čine keramički utezi i pršljenci za vretena te kameno cijepano (jezgre, odbojci, sječiva) i glačano oruđe (batovi, brusevi, sjekire, dlijeta), kao i brojni ulomci žrvnjeva za obradu pšenice.

*O naseljavanju u ranome eneolitiku* svjedoči kulturni sloj s ukopima te ukopi u zdravici, dokumentirani također u središnjem i jugoistočnom dijelu zone. Ova faza naseljavanja slijedi neposredno nakon prve, bez ikakvoga kulturnoga hijatusa te se u gornjim slojevima neolitičkih zapuna mogu pronaći eneolitički keramički oblici. Kulturni sloj sadrži komadiće lijepa, keramike i ugljena, a u njemu su pronađene 43 zapune objekata različitih dimenzija. Izvan sloja, u zdravici na istočnome dijelu trase dokumentirano je 25 ukopa; u najdubljem objektu (oko 1,5 m) otkrivena je peć. Prema pokretnim nalazima naselje kojemu su pripadali spomenuti objekti datirano je u drugu polovicu 5. tisućljeća pr. Kr. te je pripisano *Seče kulturi*. Prevladavaju ulomci keramičkih lonaca i zdjela grube fature, oker i sive boje, a ima i ulomaka fine keramike tamnosive boje. Posuđe grube površine ukrašeno je trakama s otiscima prstiju, a fino posuđe koso urezanim motivima i dugmetastim izbočinama.

Prikupljeni su i keramički utezi te keramičke žlice, a među kamenim nalazima prepoznate su jezgre, odbojci, sječiva, krhotine i glačane sjekire.

*Treću fazu naseljavanja* ilustriraju ukopi u sloju i zdravici istraženi u zapadnome i istočnome dijelu zone koji su prema pokretnome arheološkom materijalu (gruba keramika s puno vidljivih primjesa u sastavu, S - profilacija ruba posude, kupe na nozi, ukras trake s otiscima prstiju) okvirno pripisani kasnome eneolitiku ili ranome brončanom dobu. Stoga je ovaj horizont vjerojatno nastao u razdoblju između polovice 4. i polovice 2. tisućljeća pr. Kr. Ukopi u sloju sastoje se od tragova stupova i manjih kanala dok ukope u zdravici osim tragova stupova i kanala čine jame većih dimenzija i veći ukopani objekti. Sveukupno iz ove faze potječe oko 70 istraženih ukopa. Nakon istraživanja svi pokretni arheološki nalazi pohranjeni su u Muzeju Moslavine u Kutini.

Istraživanjima je obuhvaćena trasa plinovoda te je istražena površina od 1269 m<sup>2</sup>. Ukupna površina arheološke zone iznosi oko 133 743 m<sup>2</sup> ili oko 13,37 ha.

Dosadašnje spoznaje o arheološkoj zoni Brod u Kukunjevcu ukazuju na vrijedan i važan lokalitet koji je zahvaljujući povoljnim prirodnim uvjetima naseljavan u različitim fazama prapovijesti te u srednjem vijeku. Daljnja istraživanja zasigurno će rezultirati mnogim novim i dragocjenim podacima o nekadašnjem životu na ovom prostoru i tako pridonijeti ne samo razvoju arheološke znanosti nego i dokumentiranju te boljem poznavanju bogate kulturne baštine zapadne Slavonije, stvarajući tako pouzdane temelje za njezinu pravovremenu i adekvatnu zaštitu.

Na osnovi predočene dokumentacije i iznesenih činjenica Stručno povjerenstvo za utvrđivanje svojstva kulturnoga dobra, na sjednici održanoj 30. studenoga 2017., utvrdilo je da **arheološka zona Brod u Kukunjevcu** ima svojstvo kulturnoga dobra u smislu članka 7. Zakona o zaštiti i očuvanju kulturnih dobara te se, sukladno članku 12. stavku 4. istoga Zakona, određuje opis u Registar kulturnih dobara Republike Hrvatske – Listu zaštićenih kulturnih dobara (točka 4. izreke ovoga Rješenja).

Prostorne međe kulturnoga dobra (točka 2. izreke Rješenja), sustav mjera zaštite (točka 3. izreke Rješenja) i obveza dostave Rješenja nadležnom katastru i sudu radi zabilježbe u zemljišnim knjigama (točka 5. izreke Rješenja) određeni su sukladno članku 12. stavcima 2. i 4. Zakona o zaštiti i očuvanju kulturnih dobara. Sukladno članku 12. stavku 5. Zakona o zaštiti i očuvanju kulturnih dobara, žalba ne odgađa izvršenje ovoga Rješenja.

Iz navedenih razloga riješeno je kao u izreci.

Uputa o pravnome lijeku:

Protiv ovoga Rješenja može se izjaviti žalba Povjerenstvu za žalbe pri Ministarstvu kulture u roku od 15 dana od dana primitka ovoga Rješenja. Žalba se predaje ovom tijelu neposredno ili šalje poštom preporučeno, a može se izjaviti i u zapisnik. Na žalbu se sukladno članku 9. stavku 2. točki 29. Zakona o upravnim pristojbama („Narodne novine“ broj 115/16), ne plaća upravna pristojba.



**Dostavlja se:**

1. Holub Marija, Kolodvorska ulica 11, Kukunjevac, 34551 Lipik UO
2. Jovanović Goran, Nikole Demonje 27, 11080 Zemun, Republika Srbija UO
3. Jovanović Nedeljko, Gložane bb, 35210 Svilajnac, Republika Srbija UO
4. Jovanović Nedeljko, Kolodvorska ulica 51, Kukunjevac, 34551 Lipik UO
5. Krejči Snježana, Josipa Juraja Strossmayera 45, 34550 Pakrac UO
6. Radošević Aida, Inzersdorfer Str. 113A, 1100 Wien, Austrija UO
7. Sambol Ivan, Tabor 93, Filipovac, 34551 Lipik UO
8. Savić Gojko, Kolodvorska ulica 39, Kukunjevac, 34551 Lipik UO

9. Sekulić Milica, Nikole Tesle 5, 31207 Tenja UO
  10. Sekulić Miloš, Nikole Tesle 5, 31207 Tenja UO
  11. Sekulić Nikola, Nikole Tesle 5, 31207 Tenja UO
  12. Španović Ana, Franje Filipovića 83, Kukunjevac, 34551 Lipik UO
  13. Tešić Pero, Kolodvorska ulica 53/A, Kukunjevac, 34551 Lipik UO
  14. Tešić Zdenka, Kolodvorska 53, Kukunjevac, 34551 Lipik UO
  15. Vuksanović Savo, Kolodvorska ulica 49, Kukunjevac, 34551 Lipik UO
  16. Ministarstvo državne imovine, Dežmanova ul. 10, 10000 Zagreb UO
  17. Grad Lipik, Marije Terezije 27, 34551 Lipik UO
  18. Grad Lipik, Marije Terezije 27, 34551 Lipik UO – **na oglasnu ploču**  
**Duda Alojz, Kukunjevac**  
**Duda Slavko, Kukunjevac**  
**Đurić Milorad, Kukunjevac**  
**Viboh Marija, Kukunjevac**  
**Vojnović Petra, Kukunjevac**  
**Vuksanović Ljubica, Kukunjevac**
  19. Požeško-slavonska županija, Upravni odjel za gospodarstvo i graditeljstvo, Trg bana J. Jelačića 18, 34550 Pakrac UO
  20. Općinski sud u Bjelovaru, Zemljišnoknjižni odjel Pakrac, Pape Ivana Pavla II br. 12, 34550 Pakrac UO
  21. Državna geodetska uprava, Područni ured za katastar Požega, Odjel za katastar nekretnina Pakrac, Trg bana J. Jelačića 18, 34550 Pakrac UO
  22. Ministarstvo kulture Republike Hrvatske, Uprava za zaštitu kulturne baštine, Runjaninova 2, 10 000 Zagreb
- C* Konzervatorski odjel u Požegi, Trg Matka Peića 3, 34000 Požega  
- Odjel za Registar kulturnih dobara, ovdje  
- Pismohrana, ovdje

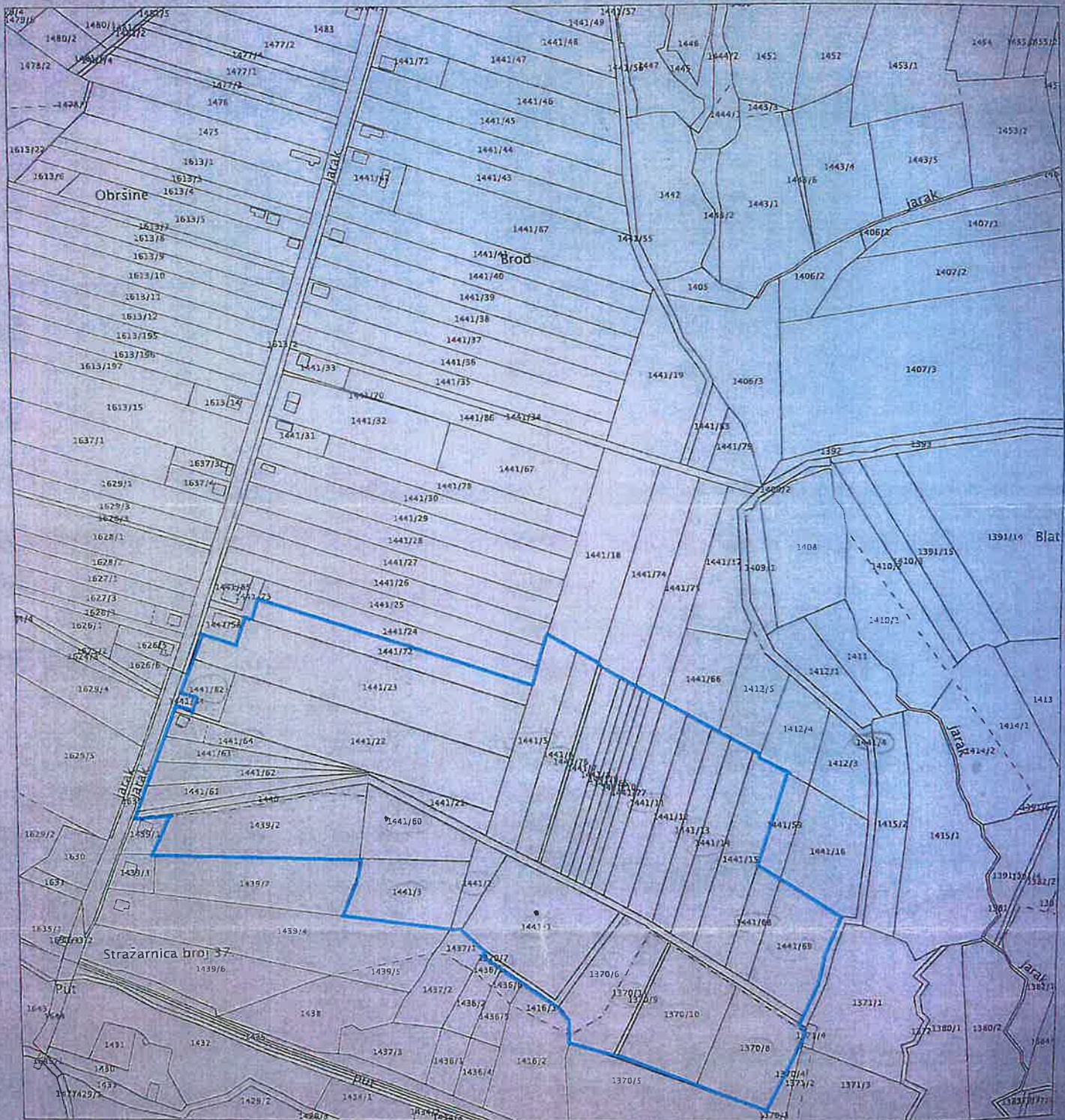




KLASA: 935-06/17-01/450  
URBROJ: 541-20-03/7-17-2  
PAKRAC, 17.10.2017.

### IZVOD IZ KATASTARSKOG PLANA

Mjerilo 1:3200  
izvorno mjerilo 1:2880



Oslobodeno naplate upravnih pristojbi sukladno odredbama čl. 8. st. 1. točke 1. Zakona o upravnim pristojbama (»Narodne novine«, br. 115/16).

Službeni osoba: Tomislav Tomićević  
stručni referent za katastarske poslove







REPUBLIKA HRVATSKA  
MINISTARSTVO KULTURE

UPRAVA ZA ZAŠTITU KULTURNE BAŠTINE

KLASA: UP-I<sup>o</sup>-612-08/18-06/0068  
URBROJ: 532-04-01-03-02/1-18-1  
Zagreb, 02. svibnja 2018.

Ministarstvo kulture na temelju članka 12. stavka 1. Zakona o zaštiti i očuvanju kulturnih dobara („Narodne novine“, broj 69/99, 151/03, 157/03, 100/04, 87/09, 88/10, 61/11, 25/12, 136/12, 157/13, 152/14 i 44/17) i članka 20. stavaka 1. i 2. Pravilnika o obliku, sadržaju i načinu vođenja Registra kulturnih dobara Republike Hrvatske („Narodne novine“, broj 89/11 i 130/13), donosi

## RJEŠENJE

1.

Utvrđuje se da **arheološko nalazište Crnaje kod Kukušnjevca** na području grada Lipika u Požeško-slavonskoj županiji, smješteno na sljedećim katastarskim česticama: k. č. br. 1300/3 s površinom od 1 jutra 1070 čhv (zk. ul. br. 1052), k. č. br. 1300/4 s površinom od 1 jutra 341 čhv (zk. ul. br. 418), k. č. br. 1300/5 s površinom od 122 čhv (zk. ul. br. 1154), k. č. br. 1313/2 s površinom od 1386 čhv (zk. ul. br. 418), k. č. br. 1313/1 s površinom od 1420 čhv (zk. ul. br. 660), k. č. br. 1309/4 s površinom od 800 čhv (zk. ul. br. 1143), k. č. br. 1309/3 s površinom od 1 jutra 578 čhv (ZK ul. br. 1050), k. č. br. 1308/3 s površinom od 222 čhv (zk. ul. br. 1050), k. č. br. 1308/2 s površinom od 111 čhv (zk. ul. br. 1104), k. č. br. 1307/2 s površinom od 1527 čhv (zk. ul. br. 1104), sve k. o. Kukušnjevac, ima svojstvo kulturnoga dobra.

2.

Prostorne međe kulturnoga dobra iz točke 1. izreke ovoga Rješenja određene su katastarskim česticama broj 1300/3, 1300/4, 1300/5, 1313/2, 1313/1, 1309/4, 1309/3, 1308/3, 1308/2, 1307/2, sve k. o. Kukušnjevac.

Izvod iz katastarskog plana Državne geodetske uprave, Područnog ureda za katastar Požega, Odjela za katastar nekretnina Pakrac, Klasa: 935-12/18-02/2, Urbroj: 541-20-03/4-18-6 od 23. 1. 2018., u mjerilu 1:2880, s ucrtanim prostornim međama kulturnoga dobra, sastavni je dio ovoga Rješenja.

3.

Na području kulturnog dobra iz točke 1. ovog Rješenja primjenjuje se sljedeći sustav mjera zaštite:

- zaštitni i drugi radovi na kulturnom dobru iz točke 1. ovoga Rješenja i unutar prostorne međe iz točke 2. ovoga Rješenja mogu se poduzeti samo uz prethodno odobrenje nadležnoga tijela;
- bez prethodnog odobrenja vlasnik (imatelj) kulturnoga dobra može obrađivati tlo i vršiti druge zemljane radove do dubine od 40 cm;
- vlasnik (imatelj) kulturnoga dobra dužan je provoditi sve mjere zaštite koje se odnose na održavanje predmetnoga kulturnog dobra, a odredi ih nadležno tijelo;
- ako se prilikom dopuštenih radova na području arheološkog nalazišta zateknu ostaci građevina ili predmeti, nalaznik je o tome dužan obavijestiti nadležno tijelo i nadležni muzej, a predmete predati područnom muzeju do odluke o trajnoj pohrani;
- istraživanje arheološkog nalazišta i iskapanje nalaza dopušteno je samo uz odobrenje nadležnoga tijela i uz uvjet da se svi nalazi nakon dovršenih istraživanja i iskapanja stručno konzerviraju, a pokretni nalazi predaju na čuvanje muzejskoj ustanovi do odluke o trajnoj pohrani;
- kulturno dobro iz točke 1. ovoga Rješenja ili njegovi dijelovi mogu biti predmet kupoprodaje samo pod uvjetima iz članaka 36. - 40. Zakona o zaštiti i očuvanju kulturnih dobara.

4.

Predmetno kulturno dobro s prostornim međama iz točke 2. ovoga Rješenja upisat će se u Registar kulturnih dobara Republike Hrvatske - Listu zaštićenih kulturnih dobara pod brojem **Z - 7132**, a upis će se objaviti u „Narodnim novinama“.

5.

Ovo će se Rješenje dostaviti nadležnom katastru i sudu radi zabilježbe u zemljišnim knjigama.

6.

Žalba ne odgađa izvršenje ovoga Rješenja.

## O b r a z l o ž e n j e

Arheološko nalazište Crnaje smješteno je kod naselja Kukuljevac, oko 6 km sjeverozapadno od grada Lipika, na poljoprivrednoj površini. Nazvano je prema obližnjem toponimu, s etimološkom korelacijom u imenu potoka (Crnaja) uz kojeg se prostire. Nalazište je otkriveno tijekom arheološkog rekognosciranja trase magistralnog plinovoda Kutina – Dobrovac 2009. god., kada su na površini oranica pronađeni ulomci keramike iz željeznoga doba. Iste godine je u svrhu zaštite svih nalazišta ubiciranih na trasi plinovoda izrađena konzervatorska studija Ministarstva kulture. Rješenje o preventivnoj zaštiti predmetnog nalazišta doneseno je 2012. god., kada su provedena i zaštitna arheološka istraživanja (iskopavanja).

Tijekom spomenutih istraživanja na prostoru zapadno od potoka Crnaje, prekrivenom šumskim raslinjem, postavljene su probne sonde u kojima nisu pronađeni nikakvi arheološki ostaci; stoga se ovaj dio prethodno preventivno zaštićenog zemljišta izostavlja iz trajne zaštite.

Istočno od potoka, na blago uzdignutom terenu, dokumentirani su ukopi u zdravici - tragovi objekata nekadašnjeg naselja, koje je na temelju keramičkih nalaza kronološki smješteno u razdoblje prapovijesti te pripisano lasinjskoj kulturi srednjeg eneolitika. Ova je kultura u sjevernoj Hrvatskoj egzistirala od oko 4350. do oko 3950. god. pr. Kr., a u tom su razdoblju njezini nosioci podigli manje jednoslojno naselje otvorenog tipa i na nalazištu Crnaje. Ukopi objekata su različitih dimenzija, nepravilnog oblika. Među njima se ističe zemunica dužine preko 6 m, dubine do 2,20 m u svom središnjem dijelu, s ulazom na jugozapadu i troslojnom zapunom; ova je zemunica najvjerojatnije imala stambenu funkciju.

Pronađena keramika uglavnom je grube fature, raznih nijansi smeđe boje, s dosta primjesa pijeska; prepoznati su ulomci lonaca, vrčeva i šalica. Sve posude imale su ravna dna, obode okomite ili lagano izvijene prema van, a ručke trakaste, ponekad horizontalne. Rijetko su bile ukrašene kružnim ubodima ili širim zarezima ispod oboda. Fina keramika pretežno je crne boje i redovito ukrašena, većinom u tehnici urezivanja i ubadanja, s čestim motivom ureza u obliku trokuta ili traka ispunjenih kosim zarezima s ubodima na rubu. Primijećeni su i nizovi uboda, urezane paralelne linije te girlande. Osim keramike pronađeni su kameni predmeti: alatke od rožnjaka, ulomci brusa itd.

Privremena pohrana svih pokretnih nalaza nakon zaštitnih istraživanja osigurana je u Muzeju Moslavine u Kutini.

Prilikom zaštitnih istraživanja utvrđena je dubina oraćeg sloja (humusa) od 40 cm te je u skladu s time određena mjera zaštite u točki 3. al. 2. ovog rješenja.

Arheološkim zaštitnim iskopavanjima 2012. god. zahvaćena je površina nalazišta ugrožena izgradnjom plinovoda (oko 1160 m<sup>2</sup>). Ukupna površina nalazišta, odnosno kulturnog dobra unutar prostornih međa iz točke 2. ovog rješenja iznosi 44 515 m<sup>2</sup> (4,4515 ha ili oko 4,5 ha). Površina je izračunata prema podacima iz Popisa katastarskih čestica, Klasa: 935-12/18-02/2 od 23. siječnja 2018. god., koje je izdala Državna geodetska uprava, Područni ured za katastar Požega, Odjel za katastar nekretnina Pakrac.

Na području kulturnoga dobra Crnaje kod Kukuljevca sačuvani su arheološki ostaci prapovijesnoga naselja iz razdoblja srednjeg eneolitika, koje su podigli nosioci lasinjske kulture. Navedeni ostaci predstavljaju vrijedan dio ostavštine spomenute kulture na prostoru Slavonije, pružajući nove i dragocjene podatke za proučavanje obilježja njezinih naselja, kao i pokretne, posebno keramičke građe. Postojanje lasinjskog naselja na predmetnom lokalitetu upotpunjuje predodžbe o arheološkoj topografiji navedene kulture u Slavoniji. Na dijelu nalazišta na kojem do sada nisu provedena arheološka iskopavanja mogu se očekivati novi značajni nalazi te ga je potrebno pravovremeno zaštititi od potencijalne devastacije uslijed moguće promjene namjene zemljišta. S nastavkom arheoloških iskopavanja otvorila bi se veća površina prapovijesnoga naselja te dobili još jasniji i precizniji uvidi u njegovu infrastrukturu, a novi pokretni nalazi obogatili bi dosadašnje spoznaje o životu lasinjske populacije na promatranom prostoru, kao i o lasinjskoj kulturi uopće.

Pronađeni površinski ostaci željeznodobnog naselja upućuju na potrebu daljnjih istraživanja te mogućnost otkrića ostataka željeznodobnog horizonta tijekom budućih arheoloških iskopavanja, kao i drugih dopuštenih radova. Novi nalazi iz željeznoga doba upotpunili bi arheološku sliku o ovom lokalitetu i području grada Lipika u prapovijesti.

Na osnovi predočene dokumentacije i iznesenih činjenica Stručno povjerenstvo za utvrđivanje svojstva kulturnoga dobra, na sjednici održanoj 16. i 17. travnja 2018. utvrdilo je da **arheološko nalazište Crnaje kod Kukunjevca**, ima svojstvo kulturnoga dobra u smislu članka 7. Zakona o zaštiti i očuvanju kulturnih dobara te se, sukladno članku 12. stavku 4. istoga Zakona, određuje upis u Registar kulturnih dobara Republike Hrvatske – Listu zaštićenih kulturnih dobara (točka 4. izreke ovoga Rješenja).

Prostorne međe kulturnoga dobra (točka 2. izreke Rješenja), sustav mjera zaštite (točka 3. izreke Rješenja) i obveza dostave Rješenja nadležnom katastru i sudu radi zabilježbe u zemljišnim knjigama (točka 5. izreke Rješenja) određeni su sukladno članku 12. stavcima 2. i 4. Zakona o zaštiti i očuvanju kulturnih dobara.

Sukladno članku 12. stavku 5. Zakona o zaštiti i očuvanju kulturnih dobara, žalba ne odgađa izvršenje ovoga Rješenja.

Iz navedenih razloga riješeno je kao u izreci.

#### **Uputa o pravnome lijeku:**

Protiv ovoga Rješenja može se izjaviti žalba Povjerenstvu za žalbe pri Ministarstvu kulture u roku od 15 dana od dana primitka ovoga Rješenja. Žalba se predaje ovom tijelu neposredno ili šalje poštom preporučeno, a može se izjaviti i u zapisnik. Na žalbu se sukladno članku 9. stavku 2. točki 29. Zakona o upravnim pritojbama („Narodne novine“ broj 115/16), ne plaća upravna pristojba.



#### **Dostavlja se:**

1. Ministarstvo državne imovine, Dežmanova ul. 10, 10000 Zagreb, UO
2. Grad Lipik, Marije Terezije 27, 34551 Lipik, UO
3. Požeško-slavonska županija, Županijska 7, 34000 Požega, UO
4. Općinski sud u Bjelovaru, Zemljišnoknjižni odjel Pakrac, Pape Ivana Pavla II br. 12, 34550 Pakrac, UO
5. Državna geodetska uprava, Područni ured za katastar Požega, Odjel za katastar nekretnina Pakrac, Trg bana J. Jelačića 18, 34550 Pakrac, UO
6. Ministarstvo kulture Republike Hrvatske, Uprava za zaštitu kulturne baštine  
- Konzervatorski odjel u Požegi, Trg Matka Peića 3, 34000 Požega  
- Odjel za Registar kulturnih dobara, ovdje  
- Pismohrana, ovdje





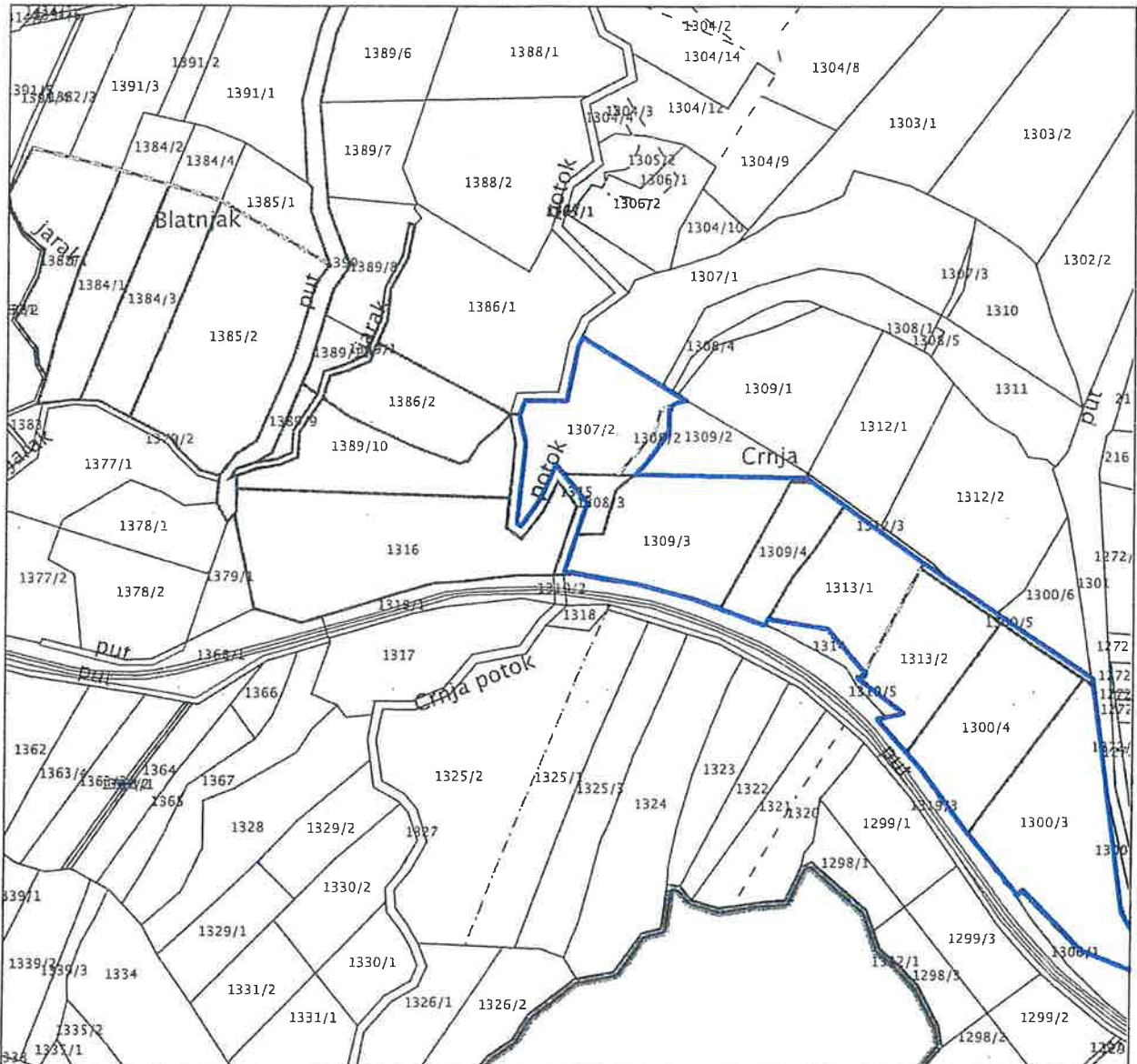
REPUBLIKA HRVATSKA  
DRŽAVNA GEODETSKA UPRAVA  
PODRUČNI URED ZA KATASTAR POŽEGA  
ODJEL ZA KATASTAR NEKRETNINA PAKRAC

K.o. KUKUNJEVAC  
k.č.br.: 1300/3 , 1300/4 , 1300/5 , 1307/2 , 1308/2 i druge.

KLASA: 935-12/18-02/2  
URBROJ: 541-20-03/4 -18-6  
PAKRAC, 23.01.2018.


### IZVOD IZ KATASTARSKOG PLANA

Mjerilo 1:2880  
Izvorno mjerilo 1:2880



Oslobodeno naplate upravnih pristojbi sukladno odredbama čl. 8. st. 1. točke 1. Zakona o upravnim pristojbama (»Narodne novine«, br. 115/16).

Službena osoba: Marija Petrovečki , geometar  
ovlašteni geodetski referent





REPUBLIKA HRVATSKA  
MINISTARSTVO KULTURE

UPRAVA ZA ZAŠTITU KULTURNE BAŠTINE

Klasa: UP/I-612-08/17-06/0192

Urbroj: 532-04-01-03-02/2-17-1

Zagreb, 13. prosinca 2017.

Ministarstvo kulture na temelju članka 12. stavka 1. Zakona o zaštiti i očuvanju kulturnih dobara („Narodne novine“, broj 69/99, 151/03, 157/03, 100/04, 87/09, 88/10, 61/11, 25/12, 136/12, 157/13, 152/14, 44/17) i članka 20. stavaka 1. i 2. Pravilnika o obliku, sadržaju i načinu vođenja Registra kulturnih dobara Republike Hrvatske („Narodne novine“, broj 89/11 i 130/13), donosi

## RJEŠENJE

1.

Utvrdjuje se da **arheološko nalazište Obršine u Kukuñjevcu**, na području grada Lipika na k. č.: 1622 s površinom od 376 čhv (zk ul. br. 545), 1623/1 s površinom od 1 jutra i 10 čhv (ZK ul. br. 545), 1623/5 s površinom od 376 čhv (ZK ul. br. 213), 1623/6 s površinom od 377 čhv (ZK ul. br. 801), 1623/7 s površinom od 376 čhv (ZK ul. br. 803), dio 1623/8 s površinom od 158 čhv (ZK ul. br. 1154), 1623/9 s površinom od 444 čhv (ZK ul. br. 570), 1624/1 s površinom od 398 čhv (ZK ul. br. 756), 1624/2 s površinom od 1 jutra i 446 čhv (ZK ul. br. 756), 1624/3 s površinom od 319 čhv (ZK ul. br. 1217), 1624/4 s površinom od 119 čhv (ZK ul. br. 368), dio 1625/2 s površinom od 898 čhv (ZK ul. br. 1398), 1626/1 s površinom od 1130 čhv (ZK ul. br. 1077), 1626/5 s površinom od 255 čhv (ZK ul. br. 1077), 1626/6 s površinom od 225 čhv (ZK ul. br. 1261), 1629/4 s površinom od 1281 čhv (ZK ul. br. 1217), 1629/5 s površinom od 2 jutra (ZK ul. br. 1020), 1636/1 s površinom od 1454 čhv (ZK ul. br. 545), 1636/2 s površinom od 1 jutra i 1066 čhv (ZK ul. br. 545), 1636/4 s površinom od 327 čhv (ZK ul. br. 545), 1636/5 s površinom od 98 čhv (ZK ul. br. 368), 1637/2 s površinom od 840 čhv (ZK ul. br. 545), 1638/1 s površinom od 209 čhv (ZK ul. br. 545), 1638/2 s površinom od 1270 čhv (ZK ul. br. 545), 1639 s površinom od 1130 m<sup>2</sup> (ZK ul. br. 545), sve k.o. Kukuñjevac, ima svojstvo kulturnoga dobra.

2.

Prostorne međe kulturnoga dobra iz točke 1. izrijeke ovoga Rješenja određene su 1622, 1623/1, 1623/5, 1623/6, 1623/7, dio 1623/8, 1623/9, 1624/1, 1624/2, 1624/3, 1624/4, dio 1625/2, 1626/1, 1626/5, 1626/6, 1629/4, 1629/5, 1636/1, 1636/2, 1636/4, 1636/5, 1637/2, 1638/1, 1638/2, 1639, sve k. o. Kukuñjevac.

Izvod iz katastarskog plana Područnog ureda za katastar Požega, Odjela za katastar nekretnina Pakrac, klasa: 935-06/17-01/392, urbroj: 541-20-03/4-17-2 od 11. 9. 2017., u mjerilu 1:3000, s ucrtanim prostornim međama kulturnoga dobra sastavni je dio ovoga Rješenja.

3.

Na području kulturnoga dobra iz točke 1. ovoga Rješenja primjenjuje se sljedeći sustav mjera zaštite:

- zaštitni i drugi radovi na kulturnome dobru iz točke 1. ovoga Rješenja i unutar prostornih međa iz točke 2. ovoga Rješenja mogu se poduzeti samo uz prethodno odobrenje nadležnoga tijela;
- bez prethodnoga odobrenja vlasnik (imatelj) kulturnoga dobra može obrađivati tlo i vršiti druge zemljane radove do dubine od 30 cm;
- vlasnik (imatelj) kulturnoga dobra dužan je provoditi sve mjere zaštite koje se odnose na održavanje predmetnoga kulturnog dobra, a odredi ih nadležno tijelo;
- ako se prilikom dopuštenih radova na području arheološkoga nalazišta zateknu ostatci građevina ili predmeti, nalaznik je o tome dužan obavijestiti nadležno tijelo i nadležni muzej, a predmete predati nadležnome muzeju do odluke o trajnoj pohrani;
- istraživanje arheološkoga nalazišta i iskapanje nalaza dopušteno je samo uz odobrenje nadležnoga tijela i uz uvjet da se svi nalazi nakon dovršenih istraživanja i iskapanja stručno konzerviraju, a pokretni nalazi predaju na čuvanje nadležnome muzeju do odluke o trajnoj pohrani;

- kulturno dobro iz točke 1. ovoga Rješenja ili njegovi dijelovi mogu biti predmet kupoprodaje samo pod uvjetima iz članka 36. - 40. Zakona o zaštiti i očuvanju kulturnih dobara.

4.

Predmetno kulturno dobro s prostornim međama iz točke 2. ovoga Rješenja upisat će se u Registar kulturnih dobara Republike Hrvatske - Listu zaštićenih kulturnih dobara pod brojem **Z - 7060**, a upis će se objaviti u „Narodnim novinama“.

5.

Ovo će se Rješenje dostaviti nadležnom katastru i sudu radi zabilježbe u zemljišnim knjigama.

6.

Žalba ne odgađa izvršenje ovoga Rješenja.

## O b r a z l o ž e n j e

Arheološko nalazište Obršine smješteno je na području grada Lipika, u južnome dijelu naselja Kukunjevac gdje je terenskim pregledom trase magistralnoga plinovoda Kutina - Dobrovac 2009. god. uočena izdužena greda orijentacije sjeveroistok - jugozapad. Zapadno od grede teče potok Tomašica, a na jugu se nalazi željeznička pruga Banova Jaruga - Lipik te dolina rijeke Pakre. Na istoku predmetno nalazište graniči s arheološkom zonom Brod od koje ga dijeli Kolodvorska ulica.

Tijekom rekognosciranja nalazišta 2009. god. na površini oranica prikupljeni su ulomci keramike iz brončanoga i željeznoga doba te srednjega vijeka. Zaštitnim arheološkim istraživanjima na trasi plinovoda 2012. god. u središnjemu dijelu nalazišta dokumentirani su ostatci preko 80 arheoloških objekata različite namjene i funkcije: pravokutne nadzemne kuće, otpadne jame, ukopi stupova, kanali itd., čije su zapune uočene nakon uklanjanja humusnoga sloja; svi su objekti bili ukopani u geološku osnovu.

Većinu pokretnih nalaza čine ulomci kuhinjske pečene keramike - posuda grube fature s velikom primjesom pijeska (vapnenca) i/ili organskoga materijala; boja im varira od oker žute do svijetlosive i sive, a na pojedinim ulomcima uočen je trakast ukras napravljen otiscima prstiju. Pronađena je i keramika srednje fine fature bez primjesa ili s primjesom finoga pijeska; ulomci ove keramike su sive i tamnosive do crne boje, a ukrašeni su facetiranjem i kosim facetiranjem. Ostale nalaze čine komadi kućnoga lijepa i grumeni troske.

Rezultati istraživanja upućuju na manje naselje ruralnoga karaktera iz starijega željeznog doba (8. - 5. st. pr. Kr.), a prisutnost troske svjedoči o postojanju metalurške radionice unutar naselja.

Nakon istraživanja pokretni arheološki nalazi pohranjeni su u Muzeju Moslavine u Kutini.

Istraživanjima je obuhvaćena trasa plinovoda te je istražena površina od oko 1046 m<sup>2</sup>. Ukupna površina arheološkoga nalazišta iznosi oko 77622 m<sup>2</sup> ili oko 7,7622 ha.

Arheološko nalazište Obršine pruža dragocjen primjer naselja iz starijega željeznog doba na prostoru zapadne Slavonije. S nastavkom istraživanja mogu se očekivati nove spoznaje o halštatskome naselju kao i novi podatci o naseljima iz brončanoga doba i srednjega vijeka čiji su tragovi uočeni na površini oranica tijekom arheološkoga rekognosciranja.

Na osnovi predočene dokumentacije i iznesenih činjenica Stručno povjerenstvo za utvrđivanje svojstva kulturnoga dobra, na sjednici održanoj 30. studenoga 2017., utvrdilo je da **arheološko nalazište Obršine u Kukunjevcu** ima svojstvo kulturnoga dobra u smislu članka 7. Zakona o zaštiti i očuvanju kulturnih dobara te se, sukladno članku 12. stavku 4. istoga Zakona, određuje upis u Registar kulturnih dobara Republike Hrvatske – Listu zaštićenih kulturnih dobara (točka 4. izreke ovoga Rješenja).

Prostorne međe kulturnoga dobra (točka 2. izreke Rješenja), sustav mjera zaštite (točka 3. izreke Rješenja) i obveza dostave Rješenja nadležnom katastru i sudu radi zabilježbe u zemljišnim knjigama (točka 5. izreke Rješenja) određeni su sukladno članku 12. stavcima 2. i 4. Zakona o zaštiti i očuvanju kulturnih dobara.

Sukladno članku 12. stavku 5. Zakona o zaštiti i očuvanju kulturnih dobara, žalba ne odgađa izvršenje ovoga Rješenja.

Iz navedenih razloga riješeno je kao u izreci.

Uputa o pravnome lijeku:

Protiv ovoga Rješenja može se izjaviti žalba Povjerenstvu za žalbe pri Ministarstvu kulture u roku od 15 dana od dana primitka ovoga Rješenja. Žalba se predaje ovom tijelu neposredno ili šalje poštom preporučeno, a može se

izjaviti i u zapisnik. Na žalbu se sukladno članku 9. stavku 2. točki 29. Zakona o upravnim pristojbama („Narodne novine“ broj 115/16), ne plaća upravna pristojba.



Dostavlja se:

1. Vračarević Milan, Kolodvorska ulica 54, 34551 Kukunjevac UO
  2. Holub Marija, Kolodvorska ulica 11, 34551 Kukunjevac UO
  3. Džodan Goran, Moše Pijade 25/11, 36000 Kraljevo, Srbija UO
  4. Džodan Zorica, Moše Pijade 25/11, 36000 Kraljevo, Srbija UO
  5. Džodan Svetozar, Kolodvorska ulica 20, 34551 Kukunjevac UO
  6. Kovačević Ilija, Kolodvorska ulica 50, 34551 Kukunjevac UO
  7. Kovačević Kristina, Kolodvorska ulica 50, 34551 Kukunjevac UO
  8. Harambašić Ljuban, Oslobodska ulica 25, 34543 Antunovac UO
  9. Vuić Vukosava, Ulica kneza Branimira 82, 34550 Pakrac UO
  10. Džodan Nikola, Vojni put, Blok I 584 LJ, 11080 Zemun, Srbija UO
  11. Plinacro d.o.o., Savska cesta 88/A, 10000 Zagreb UO
  12. Ministarstvo državne imovine, Dežmanova ul. 10, 10000 Zagreb UO
  13. Grad Lipik, Marije Terezije 27, 34551 Lipik UO
  14. Požeško-slavonska županija, Upravni odjel za gospodarstvo i graditeljstvo, Trg bana J. Jelačića 18, 34550 Pakrac UO
  15. Općinski sud u Bjelovaru, Zemljišnoknjižni odjel Pakrac, Pape Ivana Pavla II br. 12, 34550 Pakrac UO
  16. Državna geodetska uprava, Područni ured za katastar Požega, Odjel za katastar nekretnina Pakrac, Trg bana J. Jelačića 18, 34550 Pakrac UO
  17. Ministarstvo kulture Republike Hrvatske, Uprava za zaštitu kulturne baštine, Runjaninova 2, 10 000 Zagreb
- Ⓢ Konzervatorski odjel u Požegi, Trg Matka Peića 3, 34000 Požega  
- Odjel za Registar kulturnih dobara, ovdje  
- Pismohrana, ovdje





REPUBLIKA HRVATSKA  
DRŽAVNA GEODETSKA UPRAVA  
PODRUČNI URED ZA KATASTAR POŽEGA  
ODJEL ZA KATASTAR NEKRETNINA PAKRAC

K.o. KUKUNJEVAC

k.š.br.: 1622, 1623/1, 1623/5, 1623/6, 1623/7 i druge.

KLASA: 935-06/17-01/392

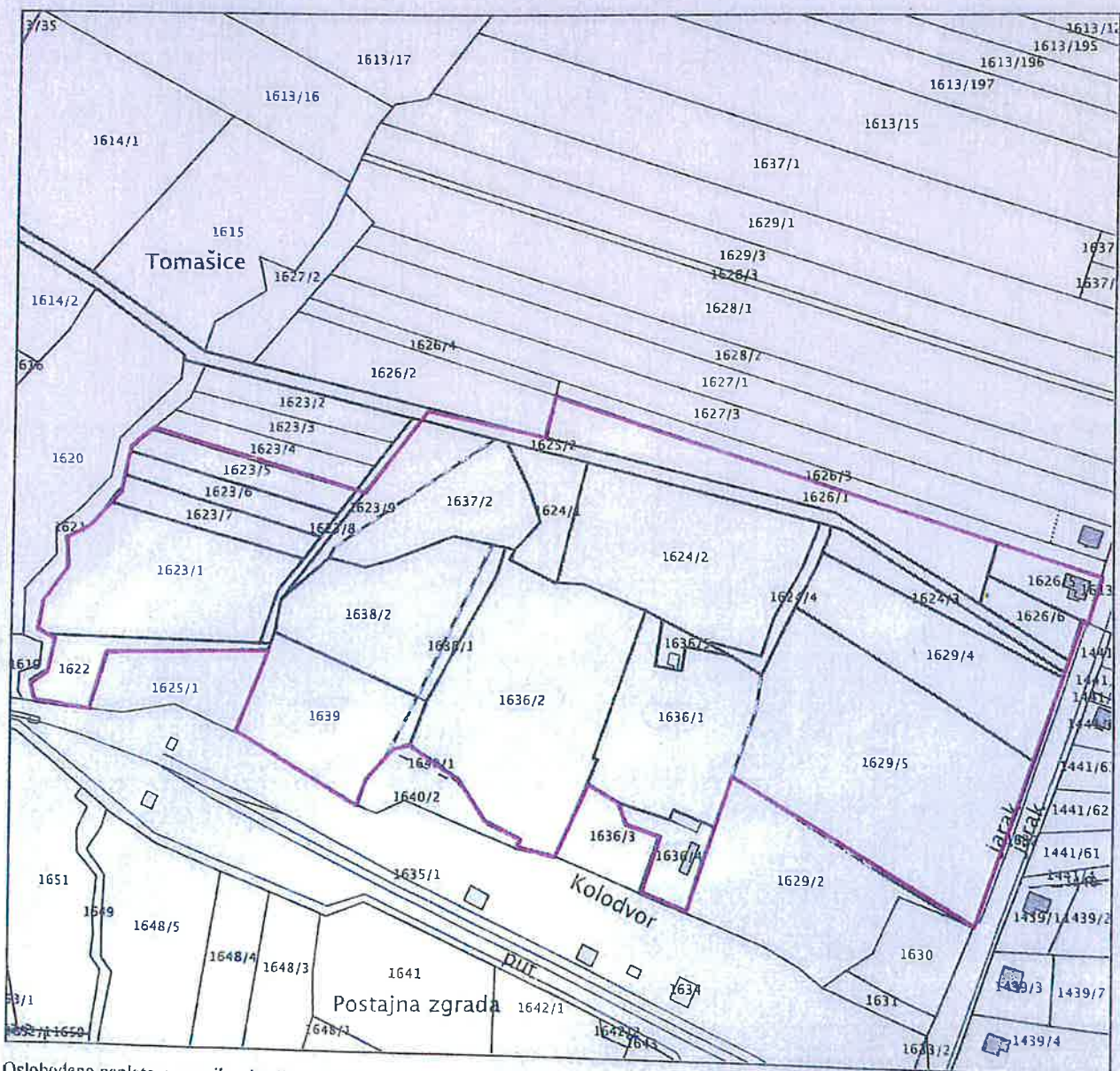
URBROJ: 541-20-03/4 -17-2

PAKRAC, 11.09.2017.

### IZVOD IZ KATASTARSKOG PLANA

Mjerilo 1:3000

Izvorno mjerilo 1:2880



Oslobodeno naplate upravnih pristojbi sukladno odredbama čl. 8. st. 1. točke 1. Zakona o upravnim pristojbama (»Narodne novine«, br. 115/16).

Službena osoba: Matija Petrovečki, geometar  
ovlašten geodetski referent





REPUBLIKA HRVATSKA  
MINISTARSTVO KULTURE I MEDIJA  
**Uprava za zaštitu kulturne baštine**  
**Konzervatorski odjel u Požegi**

**Klasa: UP/I-612-08/21-05/0094**

**Urbroj: 532-05-02-07/4-21-03**

**Požega, 26. srpnja 2021. god.**

Ministarstvo kulture i medija Republike Hrvatske, Konzervatorski odjel u Požegi, na temelju članka 10., a u vezi s člankom 6. stavkom 1. točkom 12. Zakona o zaštiti i očuvanju kulturnih dobara („Narodne novine“, broj 69/99, 151/03, 157/03, 87/09, 88/10, 61/11, 25/12, 136/12, 157/13, 152/14, 98/15, 44/17, 90/18, 32/20 i 62/20), rješavajući po službenoj dužnosti donosi

### RJEŠENJE

- Arheološko nalazište Gradina kod Kukunjevca**, smješteno na k. č. br. 1373/1 s površinom od 42 čhv (ZK ul. br. 840), k. č. br. 1373/2 s površinom od 590 čhv (ZK ul. br. 840), k. č. br. 1374/1 s površinom od 205 čhv (ZK ul. br. 514), k. č. br. 1374/2 s površinom od 38 čhv (ZK ul. br. 296), k. č. br. 1375/1 s površinom od 21 čhv (ZK ul. br. 621), k. č. br. 1375/2 s površinom od 1160 čhv (ZK ul. br. 621), k. č. br. 1376 s površinom od 809 čhv (ZK ul. br. 1104), k. č. br. 1377/1 s površinom od 1549 čhv (ZK ul. br. 243), k. č. br. 1377/2 s površinom od 958 čhv (ZK ul. br. 710), k. č. br. 1378/1 s površinom od 905 čhv (ZK ul. br. 243), k. č. br. 1378/2 s površinom od 1495 čhv (ZK ul. br. 710), k. č. br. 1379/1 s površinom od 403 čhv (ZK ul. br. 876), k. č. br. 1367 s površinom od 1286 čhv (ZK ul. br. 1052), k. č. br. 1366 s površinom od 288 čhv (ZK ul. br. 398), k. č. br. 1365 s površinom od 662 čhv (ZK ul. br. 398), k. č. br. 1364 s površinom od 771 čhv (ZK ul. br. 1052), k. č. br. 1363/1 s površinom od 68 čhv (ZK ul. br. 1054), k. č. br. 1363/2 s površinom od 68 čhv (ZK ul. br. 1052), k. č. br. 1363/3 s površinom od 866 čhv (ZK ul. br. 1052), k. č. br. 1363/4 s površinom od 866 čhv (ZK ul. br. 1054), k. č. br. 1362 s površinom od 1 jutra 919 čhv (ZK ul. br. 621), k. č. br. 1361/2 s površinom od 779 čhv (ZK ul. br. 398), k. č. br. 1361/1 s površinom od 779 čhv (ZK ul. br. 398), k. č. br. 1360/2 s površinom od 1008 čhv (ZK ul. br. 841), k. č. br. 1360/1 s površinom od 1430 čhv (ZK ul. br. 1052), k. č. br. 1358 s površinom od 1413 čhv (ZK ul. br. 1052), k. č. br. 1357 s površinom od 1 jutra 16 čhv (ZK ul. br. 398), k. č. br. 1356/1 s površinom od 737 čhv (ZK ul. br. 621), k. č. br. 1356/3 s površinom od 736 čhv (ZK ul. br. 1052), k. č. br. 1356/2 s površinom od 205 čhv (ZK ul. br. 463), sve k.o. Kukunjevac, Grad Lipik, Požeško-slavonska županija, do donošenja rješenja o utvrđivanju svojstva kulturnog dobra sukladno članku 12. Zakona o zaštiti i očuvanju kulturnih dobara, a najduže 6 godina od dana donošenja ovog rješenja,

**stavlja se pod preventivnu zaštitu.**

- Preventivna zaštita odnosi se na područje unutar prostornih međa katastarskih čestica broj 1373/1, 1373/2, 1374/1, 1374/2, 1375/1, 1375/2, 1376, 1377/1, 1377/2, 1378/1, 1378/2, 1379/1, 1367, 1366, 1365, 1364, 1363/1, 1363/2, 1363/3, 1363/4, 1362, 1361/2, 1361/1,



1360/2, 1360/1, 1358, 1357, 1356/1, 1356/3, 1356/2 u katastarskoj općini Kukunjevac.

Izvod iz katastarskog plana Republike Hrvatske, Državne geodetske uprave, Područnog ureda za katastar Požega, Odjela za katastar nekretnina Pakrac, Klasa: 935-06/21-01/188, Urbroj: 541-22-03/7-21-3 od 6. svibnja 2021. god., u mjerilu 1: 1800, s ucrtanim prostornim međama kulturnog dobra, sastavni je dio ovog rješenja.

3. Na području kulturnog dobra iz točke 1. i 2. ovog rješenja primjenjuje se sljedeći sustav mjera zaštite:
  - zaštitni i drugi radovi na kulturnom dobru iz točke 1. ovog rješenja mogu se poduzimati samo uz prethodno odobrenje nadležnog tijela
  - bez traženja prethodnog odobrenja *na lokaciji središnjeg uzvišenja gradišta s opkopom i nasipom (k. č. br. 1378/1, 1378/2 i 1379/1 u k. o. Kukunjevac)* dopušteno je površinsko krčenje raslinja i drugi zahvati koji ne uključuju zemljane radove
  - *na sjeverozapadnom dijelu kulturnog dobra (k. č. br. 1373/1, 1373/2, 1374/1, 1374/2, 1375/1, 1375/2, 1376, 1377/1, 1377/2, 1378/1, 1378/2, 1379/1, sve k.o. Kukunjevac)* dopuštene su redovne gospodarske aktivnosti koje uključuju zemljane radove do dubine od 40 cm, a ako se planiraju radovi na dubini većoj od dopuštene potrebno je osigurati arheološki nadzor
  - *na južnom dijelu kulturnog dobra (k. č. br. 1367, 1366, 1365, 1364, 1363/1, 1363/2, 1363/3, 1363/4, 1362, 1361/2, 1361/1, 1360/2, 1360/1, 1358, 1357, 1356/1, 1356/3, 1356/2, sve k.o. Kukunjevac)* moguće je obavljati dosadašnje poljoprivredne aktivnosti, a u slučaju prenamjene zemljišta radi sadnje trajnih nasada ili građevinskih radova potrebno je osigurati arheološki nadzor
  - ako se pri obavljanju dopuštenih radova zateknu arheološki nalazi, radove je potrebno prekinuti te o nalazima bez odgađanja obavijestiti nadležno tijelo, u skladu s čl. 45. Zakona o zaštiti i očuvanju kulturnih dobara
  - sve slučajno zatečene arheološke nalaze potrebno je predati lokalnom muzeju
  - sve vrste arheoloških istraživanja, definirane važećim Pravilnikom o arheološkim istraživanjima, mogu se provoditi samo na temelju rješenja o odobrenju nadležnog tijela, u skladu s čl. 47. Zakona o zaštiti i očuvanju kulturnih dobara
  - zabranjuje se pregled arheološkog nalazišta detektorima za metal ili drugim sličnim uređajima u svrhu pronalaženja arheoloških nalaza bez prethodnog odobrenja nadležnog tijela, sukladno čl. 47. st. 2. Zakona o zaštiti i očuvanju kulturnih dobara
  - vlasnik (imatelj) kulturnog dobra dužan je u svrhu zaštite i očuvanja predmetnog kulturnog dobra omogućiti potrebne radnje sukladno čl. 27.- 35. Zakona o zaštiti i očuvanju kulturnih dobara
  - kulturno dobro iz točke 1. ovog Rješenja ili njegovi dijelovi mogu biti predmet kupoprodaje samo pod uvjetima iz članka 36.- 40. Zakona o zaštiti i očuvanju kulturnih dobara
4. Predmetno kulturno dobro upisat će se u Registar kulturnih dobara Republike Hrvatske – Listu preventivno zaštićenih dobara.
5. Ovo će se rješenje dostaviti nadležnom katastru te sudu radi zabilježbe u zemljišnim knjigama.

6. Žalba ne odgađa izvršenje ovog rješenja.

### Obrazloženje

Arheološko nalazište Gradina prostire se južno od naselja Kukunjevac na području grada Lipika, sjeverno od reguliranog toka rijeke Pakre te zapadno od potoka Crnaja. Sjeverni dio preventivno zaštićenog lokaliteta prekriven je livadnim i šumskim raslinjem, a južni oranicama.

U konfiguraciji terena sjeveroistočnog dijela lokaliteta uočava se središnje uzvišenje promjera oko 25 m s jarkom tj. opkopom širine oko 20 m, u koji s istočne strane utječe spomenuti potok. Riječ je o nizinskom gradištu barovitog tipa, specifičnoj vrsti utvrda koje se u sjevernoj Hrvatskoj podižu tijekom razvijenog i kasnog srednjeg vijeka (od druge polovice 12. do kraja 15. st.). Vremensku atribuciju lokaliteta potvrđuju i pokretni nalazi ulomaka opeke, keramičkih posuda i pećnjaka. U svrhu zaštite središnjeg uzvišenja gradišta s opkopom i nasipom odlučeno je kao u dispozitivu ovog rješenja, točka 3., al. 2.

Na sjeverozapadnom dijelu lokaliteta se zbog neposredne blizine središnjeg uzvišenja također mogu očekivati arheološki nalazi te je o mjerama zaštite odlučeno kao u dispozitivu, točka 3., al. 3.

Južni dio gradišta presječen je izgradnjom željezničke pruge. Na satelitskim snimkama poljoprivredne površine južno od pruge uočavaju se razlike u boji tla koje vjerojatno ukazuju na postojanje podzemnih arheoloških ostataka. Stoga je o mjerama zaštite južnog dijela preventivno zaštićenog dobra odlučeno je kao u dispozitivu, točka 3., al. 4.

Predmetno nalazište ubicirano je prilikom terenskog pregleda trase magistralnog plinovoda Kutina – Dobrovac 2009. od strane djelatnika Instituta za arheologiju u Zagrebu. Tijekom 2018. obišli su ga članovi Povijesnog društva Pakrac - Lipik, među kojima i arheologinja Muzeja grada Pakraca, a nakon toga je Grad Lipik rješenjem, Klasa: UP/I-612-01/19-01/01, Urbroj: 212/02-03/1-19-1 od 6. rujna 2019., proglasio dio predmetnog nalazišta na k. č. br. 1378/1 i 1378/2 u k.o. Kukunjevac dobrom od lokalnog značaja te je nalazište upisano u evidenciju dobara od lokalnog značaja Ministarstva kulture Republike Hrvatske pod brojem L-68.

Prema najnovijim spoznajama tijekom 2021. objedinjeni su svi dosadašnji podaci o predmetnom lokalitetu te je o prostornim međama preventivno zaštićenog dobra odlučeno kao u dispozitivu ovog rješenja. Preventivno zaštićena površina iznosi cca 9 ha ili oko 90 000 m<sup>2</sup>. Naziv kulturnog dobra određen je prema katastarskom nazivu zemljišta.

Arheološko nalazište Gradina vrijedno je svjedočanstvo srednjovjekovnog života na području današnjeg grada Lipika. Svojom se morfologijom uklapa u arheološku sliku gradišta podignutih tijekom razvijenog i kasnog srednjeg vijeka na prostoru sjeverne Hrvatske. Može se očekivati da će daljnja istraživanja pribaviti mnoge dragocjene podatke o predmetnom nalazištu i time obogatiti dosadašnje spoznaje o nizinskim utverdama srednjovjekovne Slavonije.

Sukladno članku 11. stavak 1. Zakona o zaštiti i očuvanju kulturnih dobara na predmetno dobro primjenjuje se navedeni Zakon kao i svi drugi propisi koji se odnose na kulturna dobra te je točkom 5. izrijeke ovog rješenja određena obveza dostavljanja rješenja nadležnom katastru i sudu radi zabilježbe u zemljišnim knjigama.

Sukladno članku 11. stavak 2. Zakona o zaštiti i očuvanju kulturnih dobara, točkom 4. izrijeka ovog rješenja određuje se obveza upisa predmetnog kulturnog dobra u Registar kulturnih dobara Republike Hrvatske – Listu preventivno zaštićenih dobara.

Sukladno članku 10. stavak 7. Zakona o zaštiti i očuvanju kulturnih dobara žalba na ovo rješenje ne odgađa njegovo izvršenje.

Iz navedenih razloga riješeno je kao u izrijeci.

### **Uputa o pravnom lijeku:**

Protiv ovog rješenja može se izjaviti žalba povjerenstvu za žalbe pri Ministarstvu kulture i medija Republike Hrvatske u roku od 15 dana od dana primitka ovoga rješenja. Žalba se predaje ovom tijelu neposredno ili šalje poštom preporučeno, a može se izjaviti i u zapisnik. Na žalbu se sukladno članku 9. stavku 2. točka 29. Zakona o upravnim pristojbama („Narodne novine“, broj 115/16), ne plaća upravna pristojba.

Po ovlasti ministrice:  
Pročelnik  
  
dr. sc. Zarko Španiček



### **Dostavlja se:**

1. Dragica Korica, Ulica Franje Filipovića 70, 34551 Kukunjevac
2. Jovanka Španović, Apartment 2149, North 75th Avenue, Glendale, Arizona, SAD
3. Slobodan Španović, Apartment 2149, North 75th Avenue, Glendale, Arizona, SAD
4. Helena Špaček, Ulica Franje Filipovića 93, 34551 Kukunjevac
5. Jasmina Tomašević, Ulica Franje Filipovića 180, 34551 Kukunjevac
6. Milka Narančić, Prvča 232, 35400 Nova Gradiška
7. Ivan Macura, Vukovarska ulica 3, 34550 Pakrac
8. Alojz Macura, Ulica Franje Filipovića 49, 34551 Kukunjevac
9. Dragica Rađenović, Lale Janića 63, 22420 Platičevo, Srbija
10. Ljubica Milić, Ovčanski put 46, 11211 Borča, Srbija
11. Poljoprivreda Lipik d.d., Ulica Ergela 1, 34551 Lipik
12. Hrvatske šume d.o.o., Uprava šuma Podružnica Bjelovar, Matošev trg 1, 43000 Bjelovar

13. Republika Hrvatska, Ministarstvo prostornoga uređenja, graditeljstva i državne imovine, Ulica Ivana Dežmana 10, 10000 Zagreb
14. Republika Hrvatska, Grad Lipik, Ulica Marije Terezije 27, 34551 Lipik, *Na oglasnu ploču:*
  - Ljubomir Vukašinić, Samobor*
  - Milica Tomašević, Njemačka*
  - Špiro Radaković, Kukunjevac*
  - Spasenije Kljaić, Kukunjevac*
  - Mile Vukašinić, Kukunjevac*
  - Petar Vukašinić, Kukunjevac*
  - Ilija Oklobdžija, Kukunjevac*
  - Kata Macura, Kukunjevac*
  - Emilija Macura, Kukunjevac*
  - Vencel Macura, Kukunjevac*
  - Gavro Tomašević, Kukunjevac*
  - Branko Tomašević, Kukunjevac*
  - Dušan Tomašević, Kukunjevac*
  - Mihajlo Tomašević, Kukunjevac*
  - Luka Tomašević, Kukunjevac*
  - Ana Macura, Kukunjevac*
  - Mileva Tomašević, Kukunjevac*
15. Republika Hrvatska, Grad Lipik, Ulica Marije Terezije 27, 34551 Lipik
16. Republika Hrvatska, Požeško-slavonska županija, Upravni odjel za gospodarstvo i graditeljstvo, Županijska 7, 34000 Požega
17. Republika Hrvatska, Požeško-slavonska županija, Upravni odjel za gospodarstvo i graditeljstvo, Ispostava Pakrac, Trg bana Josipa Jelačića 18, 34550 Pakrac
18. Republika Hrvatska, Općinski sud u Bjelovaru, Stalna služba u Pakracu, Zemljišnoknjižni odjel, Trg pape Ivana Pavla II/1, 34550 Pakrac
19. Republika Hrvatska, Državna geodetska uprava, Područni ured za katastar Požega, Odjel za katastar nekretnina Pakrac, Trg bana Josipa Jelačića 18, 34550 Pakrac
20. Muzej grada Pakraca, Ulica hrvatskih velikana 2, 34550 Pakrac
21. Republika Hrvatska, Ministarstvo kulture i medija, Uprava za zaštitu kulturne baštine, Služba za nepokretnu kulturnu baštinu, Runjaninova 2, 10000 Zagreb
22. Republika Hrvatska, Ministarstvo kulture i medija, Uprava za arhive, knjižnice i muzeje, Služba za dokumentaciju i registar kulturnih dobara, Runjaninova 2, 10000 Zagreb
23. Pismohrana, ovdje



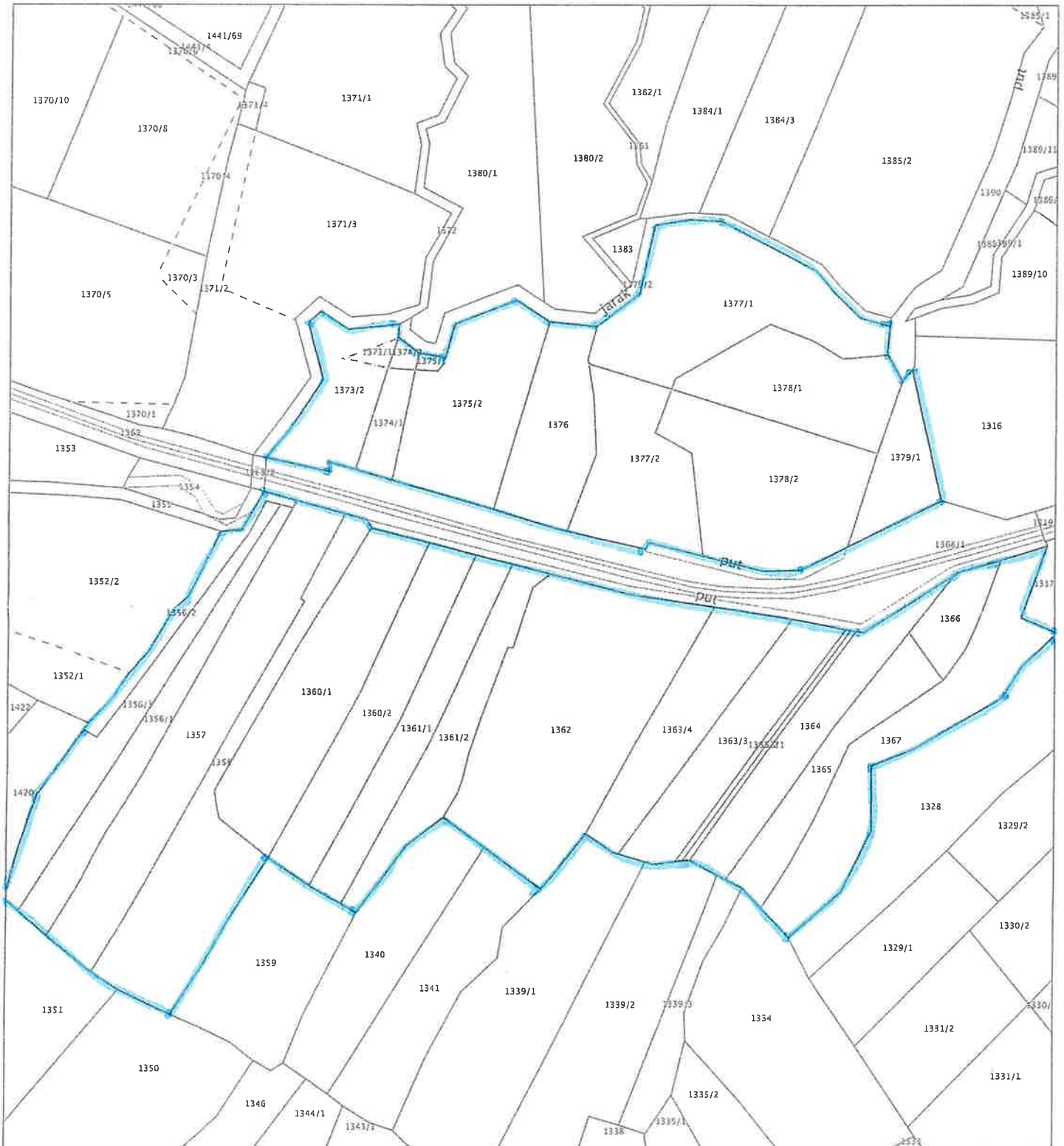
REPUBLIKA HRVATSKA  
DRŽAVNA GEODETSKA UPRAVA  
PODRUČNI URED ZA KATASTAR POŽEGA  
ODJEL ZA KATASTAR NEKRETNINA PAKRAC

K.o. KUKUNJEVAC  
k.č.br.: 1356/1, 1356/2, 1356/3, 1357, 1358 i druge.

KLASA: 935-06/21-01/188  
URBROJ: 541-22-03/7-21-3  
PAKRAC, 06.05.2021.

### IZVOD IZ KATASTARSKOG PLANA

Mjerilo 1:1800  
Izvorno mjerilo 1:2880



Osilobodeno naplate upravnih pristojbi sukladno odredbama čl. 8. st. 1. točke 1. Zakona o upravnim pristojbama (»Narodne novine«, br. 115/16).

Službena osoba: Tomislav Frajfogel  
stručni referent za katastarske poslove



REPUBLIKA HRVATSKA  
MINISTARSTVO OBRANE  
ZAGREB

UPRAVA ZA MATERIJALNE RESURSE  
SEKTOR ZA VOJNU INFRASTRUKTURU  
I ZAŠTITU OKOLIŠA

KLASA: 900-01/22-01/5  
URBROJ: 512M3-020202-22-B

Zagreb, 1. kolovoza 2022.

REPUBLIKA HRVATSKA  
MZOE

Primljeno		3.8.2022.
Klasifikacijska oznaka		Org. jed.
392-01/22-01/33		07-3
Urudžbeni broj	Pril.	Vrij.
512-22-6	0	0,00

P / 6 5 8 0 6 6 4

MINISTARSTVO GOSPODARSTVA I  
ODRŽIVOG RAZVOJA  
10 000 ZAGREB, Radnička cesta 80

**PREDMET:** Provođenje nadmetanja za odabir najpovoljnijeg ponuditelja za istraživanje geotermalnih voda u istražnom prostoru „Lipik“ radi izdavanja dozvole za pridobivanje geotermalnih voda  
-mišljenje, dostavlja se

**VEZA:** vaš akt KLASA: 392-01/22-01/33, URBROJ: 517-07-3-2-22-4 od 18. srpnja 2022.

Poštovani,

vezano uz traženo mišljenje po aktu iz veze gornjeg broja, a nakon uvida u prostorno-plansku dokumentaciju istraživanog područja utvrđeno je kako unutar predviđenog istražnog prostora nema vojnih lokacija niti zona posebne namjene za potrebe obrane te stoga iz područja naše nadležnosti nemamo posebnih uvjeta ni ograničenja vezanih uz predmetni istražni prostor.

MD  
lp

S poštovanjem,  
NAČELNIK SEKTORA

pukovnik  
Marijan Cvok

O tome obavijest:  
- Pismohrani, ovdje.





REPUBLIKA HRVATSKA  
MINISTARSTVO UNUTARNJIH POSLOVA  
RAVNATELJSTVO CIVILNE ZAŠTITE

KLASA: 810-01/20-01/21  
URBROJ: 511-01-322-22-99  
Zagreb, 29. srpnja 2022.

REPUBLIKA HRVATSKA  
MZOE

Primijeno	8.8.2022.	
Klasifikacijska oznaka	Org. jed.	
392-01/22-01/33	07-3	
Urudžbeni broj	Pril.	Vrij.
511-22-11	0	0,00



MINISTARSTVO GOSPODARSTVA  
I ODRŽIVOG RAZVOJA

Državni tajnik Ivo Milatić

**PREDMET: Provođenje nadmetanja za odabir najpovoljnijeg ponuditelja za istraživanje geotermalnih voda u istražnom prostoru "Lipik" radi izdavanja dozvole za pridobivanje geotermalnih voda**

- posebni uvjeti, ograničenja i suglasnost, dostavljaju se

**Veza:** Vaša KLASA: 392-01/22-01/33, URBROJ: 517-07-3-2-22-4, od 18. srpnja 2022.

Poštovani,

Temeljem dopisa iz veze, suglasni smo s granicama predloženog istražnog prostora te nemamo posebnih uvjeta i ograničenja u postupku provođenja nadmetanja za odabir najpovoljnijeg ponuditelja za istraživanje geotermalnih voda u istražnom prostoru „Lipik“ radi izdavanja dozvole za pridobivanje geotermalnih voda prema važećim propisima.

S poštovanjem,



**Dostaviti:**

1. Naslovu,
2. Pismohrani, ovdje



REPUBLIKA HRVATSKA  
Ministarstvo mora, prometa  
i infrastrukture

KLASA: 310-01/22-01/9  
URBROJ: 530-08-1-1-22-2  
Zagreb, 02. rujna 2022. godine



P / 6 8 6 5 5 2 6

REPUBLIKA HRVATSKA  
MZOE

Primljeno	14.9.2022.	
Klasifikacijska oznaka	Org. jed.	
392-01/22-01/33	07-3	
Uredžbeni broj	Pril.	Vrij.
530-22-20	0	0,00



P / 6 5 9 0 3 6 3

MINISTARSTVO GOSPODARSTVA  
I ODRŽIVOG RAZVOJA

Radnička cesta 80  
10000 Zagreb

**PREDMET:** Provođenje nadmetanja za odabir najpovoljnijeg ponuditelja za istraživanje geotermalnih voda u istražnom prostoru „Lipik“ radi izdavanja dozvole za pridobivanje geotermalnih voda -odgovor, daje se

**Veza:** Vaš zahtjev, KLASA: 392-01/22-01/33; URBROJ: 517-07-3-2-22-4 od 18.07.2022.

Poštovani,

zaprimili smo Vaš, gore navedeni, zahtjev koji se odnosi na izdavanje posebnih uvjeta, ograničenja i suglasnosti na granice predloženih istražnih prostora za istraživanje geotermalnih voda, na koji ogovaramo kako slijedi:

Temeljem čl. 55. Zakona o cestama („Narodne novine“ br.: 84/11., 18/13., 22/13., 54/13., 148/13., 92/14., 110/19. i 144/21.) propisan je zaštitni pojas javnih cesta koji se mjeri od vanjskog ruba zemljišnog pojasa tako da je širok sa svake strane :

- autoceste, 40 m,
- brze ceste u smislu zakona kojim se uređuje sigurnost prometa na cestama, 40 m,
- državne ceste, 25 m,
- županijske ceste, 15 m,
- lokalne ceste, 10 m.

Zabranjeno je poduzimati bilo kakve radove ili radnje u zaštitnom pojasu javne ceste bez suglasnosti pravne osobe koja upravlja javnom cestom ako bi ti radovi ili radnje mogli nanijeti štetu javnoj cesti, kao i ugrožavati ili ometati promet na njoj te povećati troškove održavanja javne ceste. U suglasnosti se određuju uvjeti za obavljanje tih radova ili radnji.

Isto tako zabranjeno je graditi, te poduzimati bilo kakve radove i radnje u zaštitnom pružnom pojasu bez posebnih uvjeta i znanja upravitelja željezničke infrastrukture.

U prilogu vam dostavljamo posebne uvjete Županijske uprave za ceste Požeško-slavonske županije KLASA: 361-01/22-04/23; URBROJ: 2177-11-05/1-22-2 od 19.08.2022. godine.

S poštovanjem,



Tomislav Mihotić

Prilozi:

1. Posebni uvjeti Županijske uprave za ceste Požeško-slavonske županije KLASA: 361-01/22-04/23; URBROJ: 2177-11-05/1-22-2 od 19.08.2022. godine.



ŽUPANIJSKA UPRAVA ZA CESTE  
POŽEŠKO-SLAVONSKE ŽUPANIJE  
POŽEGA, MATIJE GUPCA 6

Klasa: 361-01/22-04/23  
Urbroj: 2177-11-05/1-22-2

MINISTARSTVO GOSPODARSTVA I ODRŽIVOG RAZVOJA  
Uprava za energetiku  
[energetika@mingor.hr](mailto:energetika@mingor.hr)

**Predmet:** Provođenje nadmetanja za odabir najpovoljnijeg ponuditelja za istraživanje geotermalnih izvora u istražnom prostoru „Lipik“ radi izdavanja dozvole za pridobivanje geotermalnih izvora  
- posebni uvjeti, dostavlja se

Županijska uprava za ceste Požeško-slavonske županije, sukladno odredbama članka 58. stavka 3. Zakona o istraživanju i eksploataciji ugljikovodika (NN NN 52/18, 52/19, 30/21), u postupku provođenja nadmetanja za odabir najpovoljnijeg ponuditelja za istraživanje geotermalnih izvora u istražnom prostoru „Lipik“, utvrđuje sljedeće posebne uvjete:

- Istraživanja i/ili eksploatacija ugljikovodika ili geotermalnih izvora ne mogu se vršiti u cestovnom zemljištu javnih županijskih i lokalnih cesta, pod upravljanjem Županijske uprave za ceste Požeško-slavonske županije.
- Unutar dostavljenog zemljovida predloženog istražnog prostora „Lipik“ nalaze se sljedeće javne županijske i lokalne ceste:
  - ŽC 4112 Jagma (DC 47) – Subocka (LC 41008)
  - ŽC 4236 Poljana (ŽC 3168) – Kukunjevac – Dobrovac (DC 47)
  - LC 41008 Subocka (ŽC 4112) – Donji Čaglić (DC 5)
  - LC 41009 Lipik (DC 5) – Subocka (LC 41008)
- Iznimno, gdje ne postoji mogućnost poštivanja danih uvjeta obavezuje se investitor radova da u dogovoru s nadzornim inženjerom Županijske uprave za ceste Požeško-slavonske županije utvrdi trasu izlaskom na teren, uz obavezno sastavljanje zapisnika.
- Radnje i aktivnosti na predmetnim istraživanjima moraju se obnašati na način da se ne ugrozi stabilnost ili oštetiti javna cesta i zaštitni pojas javne ceste, kao i da se osigura neometano i sigurno odvijanje prometa.



**ŽUPANIJSKA UPRAVA ZA CESTE  
POŽEŠKO-SLAVONSKE ŽUPANIJE  
POŽEGA, MATIJE GUPCA 6**


- Sve eventualne štete nastale na javnoj cesti i njenom zaštitnom i zemljišnom pojasu, te trećim osobama radi izvođenja radova i ne pridržavanja odredbi iz ovog rješenja snosi podnositelj zahtjeva.

Ovi posebni uvjeti građenja vrijede dvije godine od dana izdavanja.

Požega, 19. kolovoz 2022.

Dostaviti:

1. Podnositelju zahtjeva
2. Pismohrani
3. Nadzornom inženjeru

RAVNATELJ:  
  
Mijo Jozak, građ.teh.





ŽUPANIJSKA UPRAVA ZA CESTE  
POŽEŠKO-SLAVONSKE ŽUPANIJE  
MATIJE GUPCA 6

REPUBLIKA HRVATSKA  
MZOE

Primljeno	24.8.2022.	
Klasifikacijska oznaka	Org. jed.	
392-01/22-01/33	07-3	
Uredžbeni broj	Pril.	Vrij.
2177-22-14	0	0,00

Klasa: 361-01/22-04/23  
Urbroj: 2177-11-05/1-22-2



ŽIVOG RAZVOJA  
Uprava za energetiku  
[energetika@mingor.hr](mailto:energetika@mingor.hr)

Predmet: Provođenje nadmetanja za odabir najpovoljnijeg ponuditelja za istraživanje geotermalnih izvora u istražnom prostoru „Lipik“ radi izdavanja dozvole za pridobivanje geotermalnih izvora  
- posebni uvjeti, dostavlja se

Županijska uprava za ceste Požeško-slavonske županije, sukladno odredbama članka 58. stavka 3. Zakona o istraživanju i eksploataciji ugljikovodika (NN NN 52/18, 52/19, 30/21), u postupku provođenja nadmetanja za odabir najpovoljnijeg ponuditelja za istraživanje geotermalnih izvora u istražnom prostoru „Lipik“, utvrđuje sljedeće posebne uvjete:

- Istraživanja i/ili eksploatacija ugljikovodika ili geotermalnih izvora ne mogu se vršiti u cestovnom zemljištu javnih županijskih i lokalnih cesta, pod upravljanjem Županijske uprave za ceste Požeško-slavonske županije.
- Unutar dostavljenog zemljovida predloženog istražnog prostora „Lipik“ nalaze se sljedeće javne županijske i lokalne ceste:
  - ŽC 4112 Jagma (DC 47) – Subocka (LC 41008)
  - ŽC 4236 Poljana (ŽC 3168) – Kukunjevac – Dobrovac (DC 47)
  - LC 41008 Subocka (ŽC 4112) – Donji Čaglić (DC 5)
  - LC 41009 Lipik (DC 5) – Subocka (LC 41008)
- Iznimno, gdje ne postoji mogućnost poštivanja danih uvjeta obavezuje se investitor radova da u dogovoru s nadzornim inženjerom Županijske uprave za ceste Požeško-slavonske županije utvrdi trasu izlaskom na teren, uz obavezno sastavljanje zapisnika.
- Radnje i aktivnosti na predmetnim istraživanjima moraju se obnašati na način da se ne ugrozi stabilnost ili ošteti javna cesta i zaštitni pojas javne ceste, kao i da se osigura neometano i sigurno odvijanje prometa.

ŽUPANIJSKA UPRAVA ZA CESTE POŽEŠKO-SLAVONSKE ŽUPANIJE

OIB: 84424023604, MB: 1313304

MatijeGupca 6, 34000 Požega

Tel: 034/271-606; Fax: 034/273-049, e-mail: [uprava-za-ceste@po.t-com.hr](mailto:uprava-za-ceste@po.t-com.hr)



**ŽUPANIJSKA UPRAVA ZA CESTE  
POŽEŠKO-SLAVONSKE ŽUPANIJE  
POŽEGA, MATIJE GUPCA 6**


- Sve eventualne štete nastale na javnoj cesti i njenom zaštitnom i zemljišnom pojasu, te trećim osobama radi izvođenja radova i ne pridržavanja odredbi iz ovog rješenja snosi podnositelj zahtjeva.

Ovi posebni uvjeti građenja vrijede dvije godine od dana izdavanja.

Požega, 19. kolovoz 2022.

Dostaviti:

1. Podnositelju zahtjeva
2. Pismohrani
3. Nadzornom inženjeru

RAVNATELJ:  
  
Mijo Jozak, građ.teh.



REPUBLIKA HRVATSKA  
Ministarstvo mora, prometa  
i infrastrukture

KLASA: 310-01/22-01/9  
URBROJ: 530-06-1-1-22-4  
Zagreb, 09. rujna 2022. godine

REPUBLIKA HRVATSKA  
MZO

Primljeno	13.9.2022.	
Klasifikacijska oznaka	Org. jéd.	
392-01/22-01/33	07-3	
Uredžbeni broj	Pril.	Vrij.
530-22-19	0	0,00



MINISTARSTVO GOSPODARSTVA I  
ODRŽIVOG RAZVOJA  
Ul. Grada Vukovara 78, 10000 Zagreb

**PREDMET:** Provođenje nadmetanja za odabir najpovoljnijeg ponuditelja za istraživanje geotermalnih voda u istražnom prostoru „Lipik“ radi izdavanja dozvole za pridobivanje geotermalnih voda  
- očitovanje, dostavlja se

**VEZA:** KLASA: 392-01/22-01/33, URBROJ: 517-07-3-2-22-4, od 18. srpnja 2022. godine

Poštovani,

Uprava za željezničku infrastrukturu i promet Ministarstva mora, prometa i infrastrukture zaprimila je vaš zahtjev za dostavom posebnih uvjeta, ograničenja i suglasnosti na granice predloženog istražnog prostora geotermalnih voda „Lipik“ i popratnog grafičkog prikaza zemljovida sa označenim granicama, na koji se iz djelokruga naše nadležnosti očitujemo u nastavku kako slijedi:

Unutar granica obuhvata predloženog područja za potrebe istraživanja geotermalnih voda „Lipik“ od željezničke infrastrukture nalazi se trasa postojeće jednokolosiječne pruge za lokalni promet L204 Banova Jaruga – Pčelić. Važećom prostorno planskom dokumentacijom pruga je predviđena za zadržavanje unutar postojeće trase uz omogućenu rekonstrukciju, te planirana izgradnja južnog matičnog kolosijeka iz kolodvora Lipik za područje UPU-a.

Istraživanja geotermalnih voda potrebno je planirati izvan pružnog pojasa željezničke pruge (zemljište ispod željezničke pruge odnosno kolosijeka, između kolosijeka i pokraj krajnjih kolosijeka, na udaljenosti od najmanje 8 m mjereno vodoravno od osi krajnjega kolosijeka, kao i pripadajući zračni prostor), tj. izvan infrastrukturnog pojasa zemljišta ispod željezničke pruge, zemljišta ispod ostalih funkcionalnih dijelova željezničke infrastrukture, te zemljišta potrebnog za tehnološka unaprjeđenja i razvoj infrastrukturnih kapaciteta uključivo i pripadajući zračni prostor.

Prije početka provođenja istražnih radova planiranih u zaštitnom pružnom pojasu (100 metara obostrano od osi kolosijeka navedene željezničke pruge), kao što su snimanje seizmike, druga mjerenja i izrada istražnih bušotina, potrebno je dostaviti način i metode istraživanja

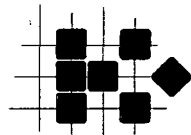
(tekstualno i grafički) na utvrđivanje detaljnijih posebnih uvjeta društvu HŽ Infrastruktura d.o.o., Sektoru za razvoj, pripremu i provedbu investicija i EU fondova, Grupi za pregled tehničke dokumentacije (pregled td@hzinfra.hr).

S poštovanjem,

**DRŽAVNI TAJNIK**

**dr. sc. Alen Gospočić**

K. Bz.



**HAKOM**

KLASA: 361-03/22-03/84  
URBROJ: 376-05-3-22-02  
Zagreb, 28. srpnja 2022.

REPUBLIKA HRVATSKA  
MZOE

Primljeno	8.8.2022.	
Klasifikacijska oznaka	Org. jed.	
392-01/22-01/33	07-3	
Uredžbeni broj	Pril.	Vrij.
376-22-8	0	0,00



Republika Hrvatska  
Ministarstvo gospodarstva i održivog razvoja  
Radnička cesta 80/3  
10000 ZAGREB

**Predmet: Posebni uvjeti gradnje**

**Investitor:** Ministarstvo gospodarstva i održivog razvoja

**Građevina:** Istražni prostor geotermalnih voda Lipik

**Lokacija:** Lipik

**Veza:** KLASA: 392-01/22-01/33, URBROJ: 517-07-3-2-22-4, od 18. srpnja 2022.

Poštovani,

temeljem zahtjeva obavještava se Naslov, kako je prema odredbama članka 61. Zakona o elektroničkim komunikacijama (NN br. 76/22; dalje: ZEK) i Pravilnika o načinu i uvjetima određivanja zone elektroničke komunikacijske infrastrukture i druge povezane opreme, zaštitne zone i radijskog koridora te obveze investitora radova ili građevine (NN br. 75/13; dalje: Pravilnik) projektant obavezan projektirati paralelno vođenje i križanje s postojećim elektroničkim komunikacijskim (dalje: EK) vodovima i infrastrukturi sukladno odredbama Pravilnika o načinu i uvjetima određivanja zone elektroničke komunikacijske infrastrukture i druge povezane opreme, zaštitne zone i radijskog koridora te obveze investitora radova ili građevine (NN br. 75/13). Također je potrebno projektom predvidjeti i zaštitu postojeće EK infrastrukture u zoni zahvata sukladno odredbama iz čl. 61. Zakona o elektroničkim komunikacijama (NN br. 76/22). Stoga je obavezan od infrastrukturnog operatora za pružanje EK usluga putem EK vodova (popis u pravitku) pribaviti izjavu o položaju navedene infrastrukture u zoni zahvata.

Također, prema odredbi članka 61. stavka 4. ZEK-a, u slučaju kada je nužno zaštititi ili premjestiti elektroničku komunikacijsku infrastrukturu i drugu povezanu opremu u svrhu izvođenja radova ili gradnje nove građevine, investitor radova ili građevine obavezan je, o vlastitom trošku, osigurati zaštitu ili premještanje elektroničke komunikacijske infrastrukture i druge povezane opreme koja je izgrađena u skladu s ZEK-om i posebnim propisima. U protivnom, trošak njezine zaštite ili premještanja snosi infrastrukturni operator.

Nadalje, prema članku 6. stavku 5. Pravilnika, u slučaju potrebe izmicanja ili zaštite postojeće elektroničke komunikacijske infrastrukture i druge povezane opreme (EKI) ili elektroničkog komunikacijskog voda (EKV), a na zahtjev investitora (vlasnika ili korisnika objekta ili nekretnine na kojoj je predmetna EKI ili EKV) radi izgradnje nove komunalne infrastrukture, različite vrste objekata ili radova na postojećoj komunalnoj infrastrukturi ili postojećem objektu, a:





- I. infrastruktorni operator posjeduje uporabnu dozvolu za predmetnu EKI/EKV.
  - Investitor mora izraditi projekt ili tehničko rješenje za zaštitu predmetne EKI/EKV.
  - Sve troškove izrade tehničkog rješenja zaštite, materijala, radova, stručnog nadzora i ostalog nužnog za realizaciju tehničkog rješenja snosi investitor.
- II. infrastruktorni operator ne posjeduje uporabnu dozvolu za predmetnu EKI/EKV:
  - Infrastruktorni operator mora izraditi projekt ili tehničko rješenje za zaštitu predmetne EKI ili EKV.
  - Sve troškove izrade tehničkog rješenja zaštite, materijala, radova, stručnog nadzora i ostalog nužnog za realizaciju tehničkog rješenja snosi infrastruktorni operator.“

Također, prema članku 6. stavku 9. Pravilnika, infrastruktorni operator obvezan je u odgovoru na zahtjev investitora/projektanta priložiti uporabnu dozvolu za predmetnu EKI ukoliko je ista izdana.

S poštovanjem,

**RAVNATELJ**

**mr.sc. Miran Gosta**

*(elektronički potpisala ovlaštena osoba)*

Privitak (2)

- 1. Idejno rješenje
- 2. Popis operatora

Dostaviti:

- 1. Naslovu preporučeno
- 2. U spis



MIRAN GOSTA

HR-39795581455



Elektronički potpisano: 01.08.2022T11:21:54 (UTC:2022-08-01T09:21:54Z)

Provjera: <https://epotpis.rdd.hr/provjera>

Broj zapisa: 054529f4-1b12-4577-90f3-e557b28f40a4

Vjerodostojnost ovog dokumenta možete provjeriti skeniranjem QR koda. Ako je dokument identičan prikazanom izvorniku u digitalnom obliku, HAKOM potvrđuje njegovu vjerodostojnost.



**PRIBAVITI IZJAVU OD INFRASTRUKTURNOG OPERATORA**

1	HRVATSKI TELEKOM d.d.	Harambašićeva 39	10000 Zagreb	01/49 18 658	Odjel upravljanja elektroničkom komunikacijskom infrastrukturom Web sučelje: <a href="https://eki-zahtjevi.t.ht.hr">https://eki-zahtjevi.t.ht.hr</a>
2	A1 Hrvatska d.o.o.	Vrtni put 1	10000 Zagreb	01/4691 884	Odjel fiksne pristupne mreže <a href="mailto:infrastruktura@A1.hr">infrastruktura@A1.hr</a>



REPUBLIKA HRVATSKA  
HRVATSKA AGENCIJA ZA CIVILNO ZRAKOPLOVSTVO

KLASA: 361-01/22-01/90  
URBROJ: 376-05-01-22-02  
Zagreb, 22. kolovoza 2022.

REPUBLIKA HRVATSKA  
MZOE

Primljeno	24.8.2022.	
Klasifikacijska oznaka	Org. jed.	
392-01/22-01/33	07-3	
Urudžbeni broj	Pril.	Vrij.
376-22-13	0	0,00



Ministarstvo gospodarstva i održivog razvoja  
Radnička cesta 80  
10000 Zagreb

**Predmet:** Posebni uvjeti za istraživanje geotermalnih voda u istražnom prostoru „Lipik“  
- mišljenje, daje se

Poštovani,

Povodom Vašeg zahtjeva (KLASA: 392-01/22-01/33; URBROJ: 517-07-3-2-22-4) od 18. srpnja 2022., a na temelju priložene dokumentacije:

- **Zemljovid predloženog istražnog prostora „Lipik“**

utvrđeno je da je za sve pokretne i nepokretne objekte visine jednake ili veće od 60m iznad razine zemlje koji će se nalaziti na istražnom prostoru „Lipik“ potrebno tražiti posebne uvjete Hrvatske agencije za civilno zrakoplovstvo s obzirom na lokaciju i visinu. Za ishođenje posebnih uvjeta potrebno je dostaviti koordinate objekta izražene u WGS-84 koordinatnom sustavu (realizacija: ITRF08, e2005.0, epsg kod: 8999) ili WGS84 (HTRS96/ETRS89) i maksimalnu visinu objekta iznad razine terena.

**Napomena:** Za sve pokretne i nepokretne objekte visine jednake ili veće od 30m iznad razine zemlje koji će se nalaziti na istražnom prostoru „Lipik“ u Hrvatsku agenciju za civilno zrakoplovstvo potrebno je dostaviti njihove koordinate izražene u WGS-84 koordinatnom sustavu (realizacija: ITRF08, e2005.0, epsg kod: 8999) i WGS84 (HTRS96/ETRS89), te podatke o visinama objekata i nadmorske visine terena (m.n.m.) na kojima će biti postavljeni objekti izražene u HVR571 i HVR51875 sustavu i period na koji će svaki objekt biti postavljen.

S poštovanjem,



2  
Specijalist za aerodrome

Neven Kozina



REPUBLIKA HRVATSKA  
MINISTARSTVO POLJOPRIVREDE

10000 Zagreb, Ul. grada Vukovara 78, P.P. 1034  
Telefon: 61 06 111, Telefax: 61 09 201

KLASA: 350-05/22-01/1757  
URBROJ: 525-10/596-22-2  
Zagreb, 06. rujna 2022.

REPUBLIKA HRVATSKA  
MZO E

Primijeno	9.9.2022.	
Klasifikacijska oznaka	Org. jed.	
392-01/22-01/33	07-3	
Urudžbeni broj	Pril.	Vrij.
525-22-18	0	0,00



MINISTARSTVO GOSPODARSTVA  
I ODRŽIVOG RAZVOJA  
Radnička cesta 80, 10 000 Zagreb

**PREDMET:** Provođenje nadmetanja za odabir najpovoljnijeg ponuditelja za istraživanje geotermalnih voda u istražnom prostoru „Lipik“ radi izdavanja dozvole za pridobivanje geotermalnih voda  
*- suglasnost i ograničenja, dostavljaju se*

Poštovani,

ovo Ministarstvo na temelju članka 2. stavka 3. Zakona o šumama („Narodne novine“, broj 68/18., 115/18., 98/19., 32/20. i 145/20.) te članka 58. stavka 3. Zakona o istraživanju i eksploataciji ugljikovodika („Narodne novine“, broj 52/18., 52/19. i 30/21.) daje suglasnost na granice istražnog prostora „Lipik“ radi izdavanja dozvole za pridobivanje geotermalnih voda.

Isto tako, dostavljamo vam ograničenja na zahvat u prostoru, ako se isti planira na šumi i šumskome zemljištu u vlasništvu Republike Hrvatske. Istraživanje geotermalnih voda nije dopušteno na površinama šuma posebne namjene. U zaštitnim šumama, isto je prihvatljivo ako se predmetna istraživanja obavljaju samo izvan dijela u kojemu su iste zbog svoje specifičnosti proglašene zaštitnim šumama temeljem Zakona o šumama, dok u gospodarskim šumama nemamo posebnih ograničenja.

Ova suglasnost nema utjecaja na mogućnost, način i uvjete rješavanja imovinskopravnih odnosa na nekretninama u vlasništvu Republike Hrvatske, obuhvaćenim šumskogospodarskim područjem Republike Hrvatske, unutar istražnog prostora „Lipik“ niti odabrani ponuditelj za istraživanje geotermalnih voda može isticati prema Republici Hrvatskoj obveznopravni i/ili stvarnopravni zahtjev po bilo kojoj osnovi.

Odabrani ponuditelj obvezuje se naknadno riješiti imovinskopravne poslove s vlasnikom nekretnina.

S poštovanjem,



DOSTAVITI:

1. Naslovu
2. U spis predmeta.



Primljeno	16.9.2022.	
Klasifikacijska oznaka	Org. led.	
392-01/22-01/33	07-3	
Urudžbeni broj	Pril.	Vrij.
517-09-22-21	0	0,00

MINISTARSTVO GOSPODARSTVA  
I ODRŽIVOG RAZVOJA

UPRAVA VODNOGA GOSPODARSTVA  
I ZAŠTITE MORA

Ulica grada Vukovara 220, Zagreb

KLASA: 325-01/22-01/292  
URBROJ: 517-09-1-2-2-22-4  
Zagreb, 13. rujna 2022.



- I N T E R N O -

UPRAVA ZA ENERGETIKU

Radnička cesta 80, Zagreb

**PREDMET:** Provođenje nadmetanja za odabir najpovoljnijeg ponuditelja za istraživanje geotermalnih voda u istražnom prostoru „Lipik“ radi izdavanja dozvole za pridobivanje geotermalnih voda - suglasnost, uvjeti i ograničenja - daju se

**Veza:** Vaš akt, KLASA: 392-01/22-01/33, URBROJ: 517-07-3-2-22-4 od 18. srpnja 2022.

Poštovani,

Uprava vodnoga gospodarstva i zaštite mora, zaprimila je zahtjev Uprave za energetiku navedene brojčane oznake, kojim se traže posebni uvjeti, ograničenja i suglasnosti na granice istražnog prostora „Lipik“ radi izdavanja dozvole za pridobivanje geotermalnih voda za energetske svrhe sukladno odredbi članka 58. stavka 3. Zakona o istraživanju i eksploataciji ugljikovodika (Narodne novine br. 52/18, 52/19 i 30/21).

Temeljem dostavljene dokumentacije te očitovanja Hrvatskih voda od 18. kolovoza 2022. godine, KLASA: 325-13/22-01/0000068, URBROJ: 374-21-2-22-2, utvrđeno je da se predloženi istražni prostor nalazi unutar područja značajnog za vodni režim, te se unutar predmetnog istražnog prostora nalazi:

- Akumulacija Raminac,
- Vode I reda: vodotok Pakra,
- Vode II reda: vodotoci Banica Crnaja, Klaturinski jarak, Diklenički potok, Crnaja, Iškovac, Dobrovac, Dabrovača, Vučjak, Kućište I, Kućište II, Poletno, Raminac, Lučka, Filipovac, Ilida, Studenac, Krčevi, Blatuški jarak, Koritarica, Laništa, Medinac, Ribnjak, Krljevac, Papić potok, Hrvatski potok, Subocka, Gajić potok, Vrbovac, Čutin potok, Subocka,
- Vodne građevine za detaljnu melioracijsku odvodnju: „Odvodnje Lipik“ (O-I, S-I, S-II, S-III, S-IV i S-V) i „Odvodnje Kukurjovac“ (O-III, O-IV, S- III/I, S-IV/I, S-IV/2 I Studenac) (prikazani na priloženim kartografskim podlogama).

Sukladno članku 141. Zakona o vodama (Narodne novine br. 66/19 i 84/21), radi očuvanja i održavanja regulacijskih i zaštitnih te drugih vodnih građevina i sprječavanja pogoršanja vodnog režima zabranjeno je:

- na nasipima i drugim regulacijskim i zaštitnim vodnim građevinama:
  - kopati i odlagati zemlju, pijesak, šljunak, jalovinu i drugi materijal
  - prelaziti i voziti motornim vozilima, osim na mjestima na kojima je to izričito dopušteno
  - obavljati druge radnje kojima se može ugroziti sigurnost ili stabilnost tih građevina

- podizati građevine na udaljenosti manjoj od deset metara od ruba vodotoka ili kanala
- u uređenom inundacijskom području orati zemlju, saditi i sjeći drveće i grmlje
- u uređenom inundacijskom području:
  - podizati zgrade, ograde i druge građevine, osim regulacijskih i zaštitnih vodnih građevina do šest metara od vanjske nožice nasipa odnosno od vanjskog ruba regulacijske i zaštitne vodne građevine koja nije nasip (obala i obaloutvrda)
  - vaditi pijesak, šljunak, kamen, glinu i ostale tvari do 20 metara od vanjske nožice nasipa odnosno od vanjskog ruba regulacijske i zaštitne vodne građevine koja nije nasip (obala i obaloutvrda)
  - kopati i bušiti zdence do 20 metara od vanjske nožice nasipa odnosno vanjskog ruba regulacijske i zaštitne vodne građevine koja nije nasip (obala i obaloutvrda) i
  - bušiti tlo do 20 metara od vanjske nožice nasipa odnosno od vanjskog ruba regulacijske i zaštitne vodne građevine koja nije nasip (obala i obaloutvrda)
- u neuređenom inundacijskom području, protivno vodopravnim uvjetima:
  - podizati zgrade, ograde i druge građevine, osim regulacijskih i zaštitnih vodnih građevina
  - vaditi pijesak, šljunak, kamen, glinu i ostale tvari
  - kopati i bušiti zdence i
  - bušiti tlo
- na građevinama za melioracijsku odvodnju:
  - obrađivati zemlju te obavljati druge radnje kojima se mogu oštetiti građevine za osnovnu melioracijsku odvodnju ili poremetiti njihovo namjensko funkcioniranje do udaljenosti od pet metara od ruba tih građevina
- u vodotoke i druge vode, akumulacije, retencije, melioracijske i druge kanale i u inundacijskom području odlagati zemlju, kamen, otpadne i druge tvari te obavljati druge radnje kojima se može utjecati na promjenu toka, vodostaja, količine ili kakvoće vode ili otežati održavanje vodnog sustava.

Iznimno od gore navedenih zabrana, odstupanja su moguća uz suglasnost Hrvatskih voda:

- pod uvjetom da ne dolazi do ugrožavanja stabilnosti i sigurnosti vodnih građevina
- pod uvjetom da ne dolazi do pogoršanja postojećeg vodnog režima i
- ako to nije u bitnom protivno članku 10. točkama 1. do 4. Zakona o vodama.

Uzgoj i sječa drveća u inundacijskom području može se obavljati isključivo na osnovi plana gospodarenja šumama na koji prethodnu suglasnost daju Hrvatske vode.

Također je utvrđeno da se predloženi istražni prostor nalazi unutar područja značajnog za javnu vodoopskrbu, te se unutar predmetnog istražnog prostora nalazi crpilište javne vodoopskrbe Gaj (zdenci ZL-1 na k.č.br. 1548/2 k.o. Gaj, ZL-2 i ZL-3 na k.č.br. 1251 k.o. Gaj) za koje je u postupku donošenje Odluke o zoni sanitarne zaštite temeljem elaborata „Crpilište Gaj - Lipik elaborat zona sanitarne zaštite izvorišta“, RGN fakultet, Zagreb, 2014.

Nadalje, u predloženom istražnom prostoru „Lipik“ dana su prava zahvaćanja i korištenja geotermalnih voda iz sljedećih zdenaca:

- Zdenac B-7 na k.č.br. 1160/6 k.o. Lipik, B-8 na k.č.br. 1160/7 k.o. Lipik, ZK-5 na k.č.br. 1220/9 k.o. Kukunjevac za koje tvrtka Studenac d.o.o. posjeduje koncesiju,
- Zdenac B-4 a na k.č.br. 1157/1 u k.o. Lipik za koji Specijalna bolnica za medicinsku rehabilitaciju Lipik posjeduje vodopravnu dozvolu,

Na predmetnom istražnom prostoru također se nalazi i geotermalna bušotina Lip-9/H na k.č.br. 935/2 k.o. Lipik, koja se trenutno ne koristi i predstavlja javno vodno dobro. Predmetna bušotina ispitana je 2018. godine, a elaborat o provedenim istraživanjima kao i mišljenje o specifičnostima ovog ograničenog geotermalnog vodonosnika te mogućnostima zahvaćanja voda mogu se dobiti na uvid u Hrvatskim vodama.

Zbog ograničenog geotermalnog vodonosnika, prilikom istraživanja biti će potrebno vršiti monitoring na svim bušotinama geotermalne vode uz suglasnost svih postojećih korisnika voda, kako ne bi došlo do pogoršanja stanja ovog osjetljivog vodnog tijela te štete za postojeće korisnike voda.

Prije početka izvođenja radova investitor je dužan za svaku bušotinu u istražnom prostoru ishoditi vodopravne uvjete Hrvatskih voda, sukladno odredbama članka 158. Zakona o vodama, u

kojima će se detaljnije određivati tehnički uvjeti te provođenje mjera zaštite, a na projektno tehničku dokumentaciju, sukladno članku 163. Zakona o vodama, ishoditi vodopravnu potvrdu.

Također je potrebno o lokacijama i terminu izvođenja radova obavijestiti Hrvatske vode - Vodnogospodarsku ispostavu za mali sliv „Ilova-Pakra“, Daruvar, Ulica Josipa Jelačića 20 i Službu korištenja voda u Zagrebu, Ulica grada Vukovara 220.

Isto tako, napominjemo da je investitor po potrebi dužan ishoditi i ostale potrebne vodopravne akte, sukladno važećem Zakonu o vodama i pripadajućim podzakonskim propisima.

Slijedom navedenog, Uprava vodnoga gospodarstva i zaštite mora, daje suglasnost na granice predloženog istražnog prostora „Lipik“ za istraživanje geotermalnih voda radi izdavanja dozvole za pridobivanje geotermalnih voda uz poštivanje gore navedenih uvjeta i ograničenja.

S poštovanjem,

**RAVNATELJICA**

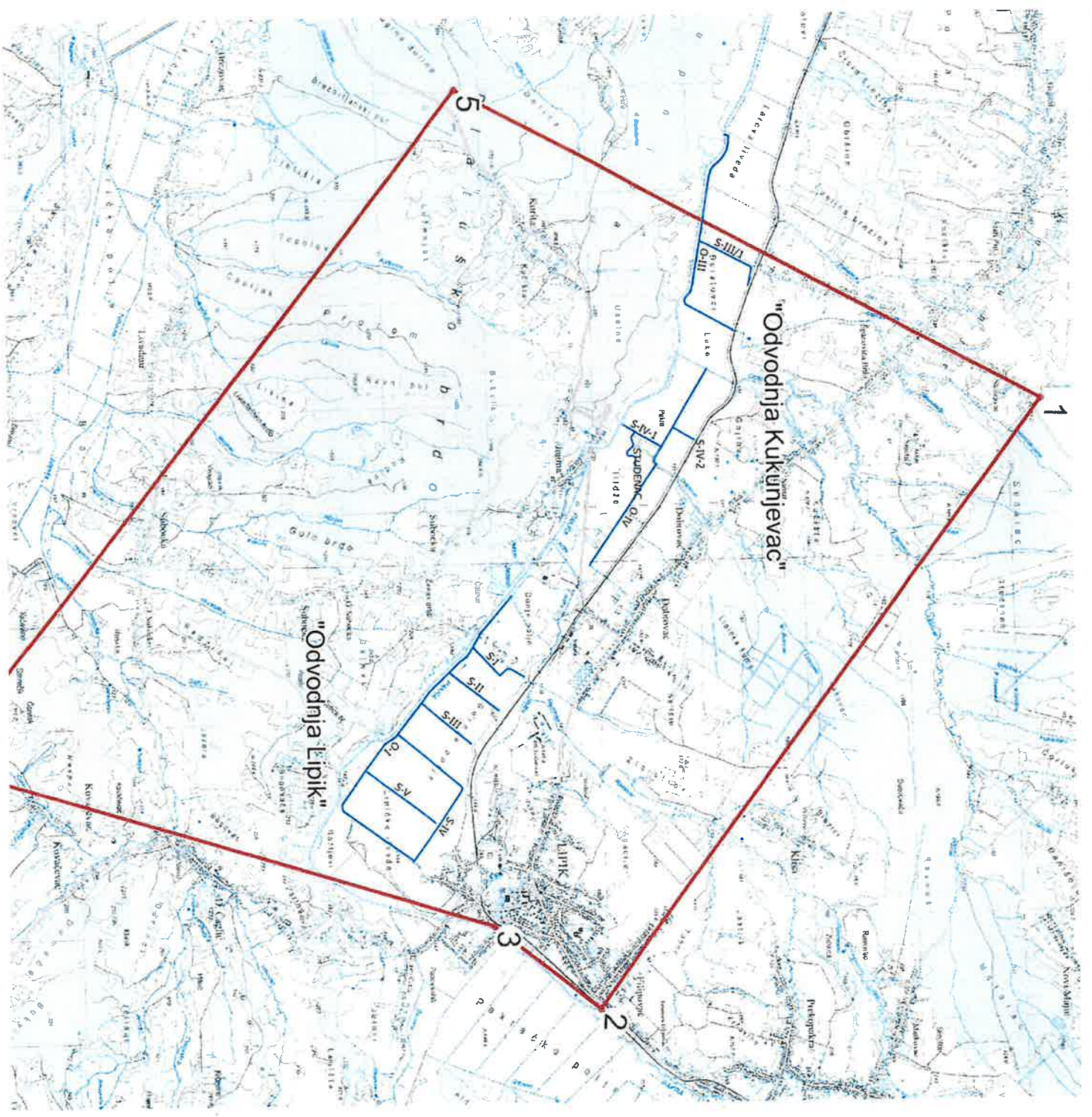
  
**Elizabeta Kos, dipl.ing.**

Prilozi:

- Karta detaljne melioracijske odvodnje
- Karta vodotoka i akumulacija

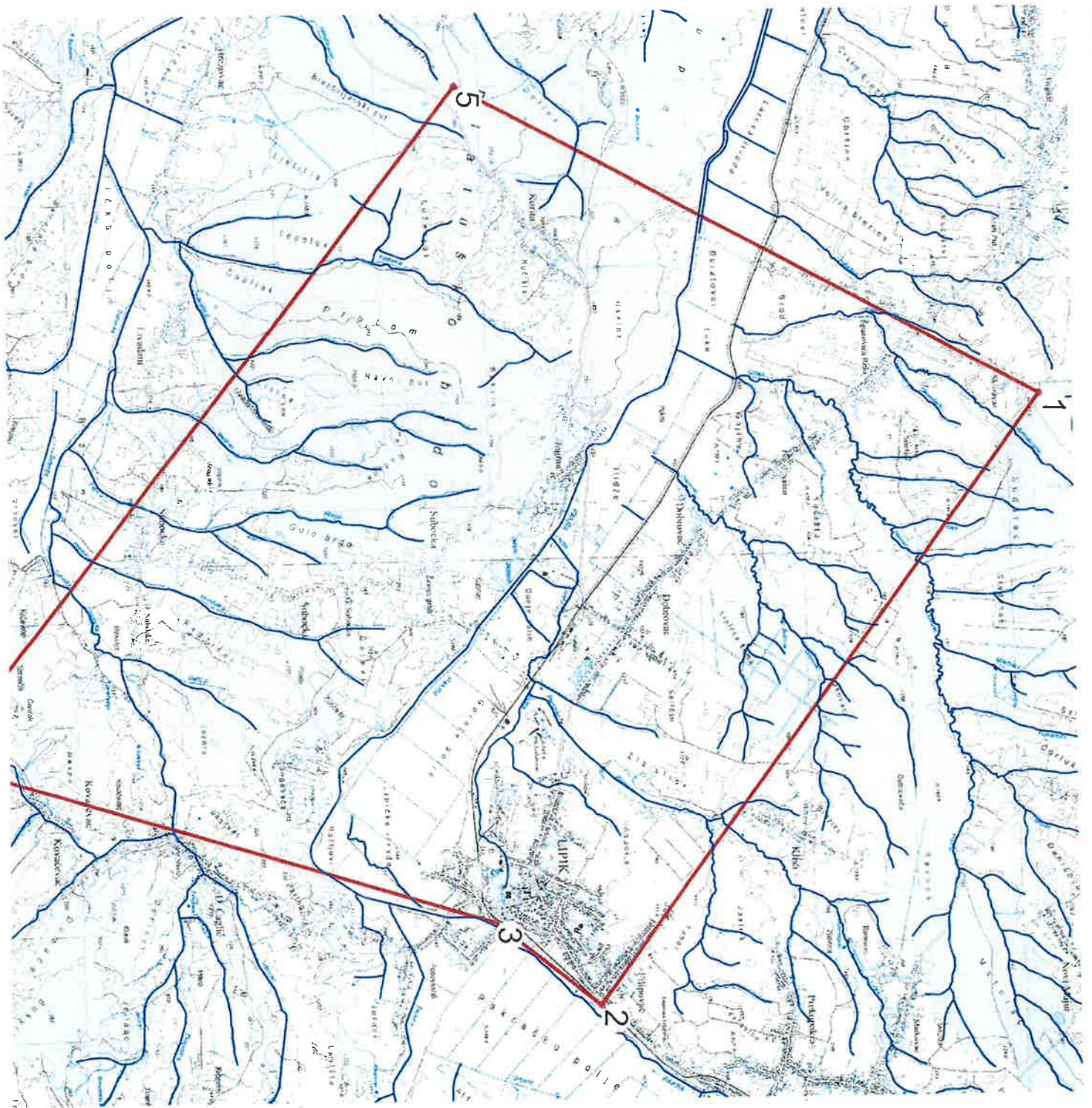


Detaljna melioracijska odvodnja





Vodotoci i akumulacije





MINISTARSTVO GOSPODARSTVA I ODRŽIVOG RAZVOJA  
UPRAVA ZA ZAŠTITU PRIRODE

KLASA: 352-07/22-01/39  
URBROJ: 517-10-2-2-22-2  
Zagreb, 30. kolovoza 2022.

UPRAVA ZA ENERGETIKU  
- ovdje -

**PREDMET:** Provođenje nadmetanja za odabir najpovoljnijeg ponuditelja za istraživanje geotermalnih voda u istražnom prostoru „Lipik“ i pridobivanje geotermalnih voda  
- posebni uvjeti, ograničenja i suglasnosti - očitovanje, daje se

**Veza:** Vaš dopis KLASA: 392-01/22-01/33, URBROJ: 517-07-3-2-22-4 od 18. srpnja 2022.

Poštovani,

Uprava za zaštitu prirode zaprimila je vaš zahtjev pod gore navedenim brojem kojim pozivate da se sukladno odredbi čl. 58. st. 3. Zakona o istraživanju i eksploataciji ugljikovodika (Narodne novine, br. 52/18, 52/19, 30/21) dostave posebni uvjeti, ograničenja i suglasnosti na granice predloženog istražnog prostora „Lipik“.

Na prijedlog Agencije za ugljikovodike, ovo Ministarstvo ocijenilo je da na predloženom istražnom prostoru „Lipik“ (ukupne površine 47,53 km<sup>2</sup>) postoji potreba za utvrđivanjem pojedinačnih rezervi geotermalnih voda iz kojih se može koristiti akumulirana toplina u energetske svrhe te za utvrđivanjem njihove gospodarske iskoristivosti, stoga je sukladno odredbi članka 55. stavka 2. Zakona o istraživanju i eksploataciji ugljikovodika donijelo Odluku o provođenju nadmetanja za odabir najpovoljnijeg ponuditelja za istraživanje geotermalnih voda u istražnom prostoru „Lipik“ radi izdavanja dozvole za pridobivanje geotermalnih voda KLASA: 392-01/22-01/33, URBROJ: 517-07-3-2-22-2 od 18. srpnja 2022. Uz zahtjev je dostavljen i pregledni zemljovid predloženog istražnog prostora geotermalnih voda „Lipik“.

Uvidom u dostavljenu dokumentaciju Uprava za zaštitu prirode daje sljedeće očitovanje. U smislu posebnog propisa iz sektorskog područja zaštite prirode (Zakon o zaštiti prirode, Narodne novine, br. 80/13, 15/18, 14/19, 127/19, u daljnjem tekstu: Zakon) ne postoje posebni uvjeti ili ograničenja koja bi bila primjenjiva pri provođenju nadmetanja za odabir najpovoljnijeg ponuditelja za istraživanje geotermalnih voda na pojedinom istražnom prostoru. Sukladno odredbama Zakona, posebni uvjeti, dopuštenja ili ograničenja izdaju se tijekom provođenja određenih postupaka (npr: izdavanja uvjeta i potvrda za zahvat za koji je prema posebnim propisima iz područja prostornog uređenja i posebnim propisima iz područja gradnje potrebno ishoditi akt za građenje – čl. 23. i 143. Zakona, izdavanje dopuštenja/uvjeta zaštite prirode za zahvat u zaštićenom području za koji nije potrebno ishoditi akt kojim se odobrava građenje prema posebnom propisu kojim se uređuje gradnja – čl. 144. Zakona, provedba postupka ocjene prihvatljivosti zahvata za ekološku mrežu – čl. 24. – 44. Zakona, i dr.). Slijedom iznijetog ova Uprava ne može izdati tražene posebne uvjete, ograničenja i/ili suglasnost.

REPUBLIKA HRVATSKA  
MIZOE

Primljeno	31.8.2022.	
Klasifikacijska oznaka	Org. jed.	
392-01/22-01/33	07-3	
Uredžbeni broj	Pril.	Vrij.
378-22-17	0	0,00




Da li se predloženi istražni prostor nalazi unutar zaštićenog područja ili područja ekološke mreže Natura 2000 može se provjeriti putem Informatijskog sustava zaštite prirode (poveznica: <http://www.bioportal.hr/gis/>), a u daljem razvoju projekta i provedbi postupaka propisanih posebnim propisima, a koji su obvezujući i za zahvate pridobivanje geotermalnih voda, utvrdit će se posebni uvjeti i/ili eventualna ograničenja.

Preporuka ove Uprave je da se iz svih istražnih prostora isključe područja koja su temeljem odredbi Zakona, zaštićena u kategoriji strogo rezervata i nacionalnog parka jer su u tim kategorijama zaštite zabranjene gospodarske i druge djelatnosti, kao i područja u kategoriji posebnog rezervata jer u toj kategoriji zaštite nisu dopušteni zahvati i djelatnosti koje mogu narušiti svojstva zbog kojih je rezervat proglašen.

S poštovanjem,

RAVNATELJ  
Igor Kreitmeyer



DOSTAVITI:

1. Naslovu (putem elektroničke pošte: [energetika@mingor.hr](mailto:energetika@mingor.hr))

## energetika

**Pošiljatelj:** Zoran Pačandi  
**Poslano:** 16. kolovoza 2022. 16:38  
**Primatelj:** Kristina Džimbeg  
**Kopija:** Sanja Ivelj; energetika  
**Predmet:** FW: Nadmetanje u istražnom prostoru Lipik - posebni uvjeti, ograničenja i suglasnosti, traže se  
**Privici:** Lipik-posebni uvjeti, ograničenja i suglasnosti, traže se.pdf

Veza: Vaš dopis, KLASA: 392-01/22-01/33, URBROJ: 517-07-3-2-22-4 od 18. srpnja 2022.

Poštovana,

povodom zahtjeva za dostavom posebni uvjeti, ograničenja i suglasnosti, a vezano za predmetni zahtjev, očitujemo se kako slijedi.

Uvidom u Registar obnovljivih izvora energije i kogeneracije te povlaštenih proizvođača, koji vodi Uprava za energetiku ovoga Ministarstva, utvrđeno je da na predloženom istražnom prostoru „Lipik“ ne nalaze projekti i/ili postrojenja. Stoga smo mišljenja da nema ograničenja da se na predloženim prostorima „Lipik“ razvijaju eventualni projekti geotermalnih elektrana.

S poštovanjem,



REPUBLIKA HRVATSKA / REPUBLIC OF CROATIA  
Ministarstvo gospodarstva i održivog razvoja  
Ministry of Economy and Sustainable Development

**Zoran Pačandi**

Služba za obnovljive izvore energije / Voditelj Službe  
Head of Service for Renewable Energy Sources / Head of Service

Radnička cesta 80, kat 3./soba 5  
10 000 Zagreb  
Tel. + 385 1 3717 155  
e-mail: [zoran.pacandi@mzoe.hr](mailto:zoran.pacandi@mzoe.hr)  
<https://mzoe.gov.hr>

REPUBLIKA HRVATSKA  
MZOE

Primijeno	16.8.2022.	
Klasifikacijska oznaka	Org. jed.	
392-01/22-01/33	07-3	
Urudžbeni broj	Pril.	Vrij.
517-22-10	0	0,00



Razmislite o ispisu ove elektronske pošte, čuvajte prirodu.

**IZJAVA O ODRICANJU OD ODGOVORNOSTI:** Ova elektronička poruka može sadržavati osjetljive, povjerljive i/ili povlaštene informacije te je namijenjena isključivo naznačenom primatelju i/ili grupi primatelja. Ako ste je primili pogreškom, molimo Vas da o tome odmah obavijestite pošiljatelja te da izvornu poruku i sve njene priloge odmah, bez čitanja, trajno izbrišete. Neovlaštena uporaba, distribucija, otkrivanje, umnožavanje ili izmjena ove poruke je zabranjena. Sadržaj, stavovi i mišljenja izneseni u poruci su autorovi i ne predstavljaju nužno službeni stav Ministarstva gospodarstva i održivog razvoja. Budući da komunikacija putem interneta spada u otvoreni način razmjene informacija, Ministarstvo gospodarstva i održivog razvoja ne prihvaća nikakvu odgovornost za eventualnu štetu nastalu primitkom ove poruke i svih njezinih priloga.

**DISCLAIMER:** This email may contain sensitive, confidential and/or privileged information and is intended only for the recipient and/or group of recipients to which it is addressed. If you received this in error, please immediately notify the sender and permanently delete the original email and any attachments, without reading them. Any unauthorized use, dissemination, disclosure, copying of or change to this email is prohibited. The content, views and opinions expressed in this email are those of the sender only and do not necessarily represent the official views of the Ministry of Economy and Sustainable Development. As internet, communication is an open form of information exchange, the Ministry of Economy and Sustainable Development excludes all liability for any loss or damage arising from the receipt of this message and any of its attachments.

**From:** Otprema MINGOR

**Sent:** Tuesday, July 26, 2022 3:14 PM

**To:** pisarnica@min-kulture.hr; pisarnica@morh.hr; pisarnica@mup.hr; ministar@mmpi.hr; e-pisarnica@hakom.hr; pisarnica@ccaa.hr; pisarnica.tdu@mps.hr; nikolina.nikolas@pszupanija.hr; gradonacelnik@lipik.hr; Tajnica UVG <Tajnica.UVG@mingor.hr>; Snježana Starčević <Snjezana.Starcevic@mingor.hr>; Zoran Pačandi <Zoran.Pacandi@mingor.hr>

**Cc:** Kristina Džimbeg <Kristina.Dzimbeg@mingor.hr>

**Subject:** Nadmetanje u istražnom prostoru Lipik - posebni uvjeti, ograničenja i suglasnosti, traže se

Poštovani,

dostavljamo Vam dopis u prilogu.

S poštovanjem,



REPUBLIKA HRVATSKA / REPUBLIC OF CROATIA  
Ministarstvo gospodarstva i održivog razvoja

**Pisarnica**

Radnička cesta 80  
10 000 Zagreb

e-mail: [otprema@mingor.hr](mailto:otprema@mingor.hr)

<https://mingor.gov.hr/>



Razmislite o ispisu ove elektronske pošte, čuvajte prirodu.

IZJAVA O ODRICANJU OD ODGOVORNOSTI: Ova elektronička poruka može sadržavati osjetljive, povjerljive i/ili povlaštene informacije te je namijenjena isključivo naznačenom primatelju i/ili grupi primatelja. Ako ste je primili pogreškom, molimo Vas da o tome odmah obavijestite pošiljatelja te da izvornu poruku i sve njene priloge odmah, bez čitanja, trajno izbrišete. Neovlaštena uporaba, distribucija, otkrivanje, umnožavanje ili izmjena ove poruke je zabranjena. Sadržaj, stavovi i mišljenja izneseni u poruci su autorovi i ne predstavljaju nužno službeni stav Ministarstva gospodarstva i održivog razvoja. Budući da komunikacija putem interneta spada u otvoreni način razmjene informacija, Ministarstvo gospodarstva i održivog razvoja ne prihvaća nikakvu odgovornost za eventualnu štetu nastalu primitkom ove poruke i svih njezinih priloga.

DISCLAIMER: This email may contain sensitive, confidential and/or privileged information and is intended only for the recipient and/or group of recipients to which it is addressed. If you received this in error, please immediately notify the sender and permanently delete the original email and any attachments, without reading them. Any unauthorized use, dissemination, disclosure, copying of or change to this email is prohibited. The content, views and opinions expressed in this email are those of the sender only and do not necessarily represent the official views of the Ministry of Economy and Sustainable Development. As internet communication is an open form of information exchange, the Ministry of Economy and Sustainable Development excludes all liability for any loss or damage arising from the receipt of this message and any of its attachments.



**REPUBLIKA HRVATSKA**  
**POŽEŠKO-SLAVONSKA ŽUPANIJA**  
UPRAVNI ODJEL ZA PROSTORNO UREĐENJE,  
GRADITELJSTVO I ZAŠTITU OKOLIŠA  
Odsjek za zaštitu okoliša i prirode

KLASA: 351-02/22-02/30  
URBROJ: 2177-07-02/1-22-2  
Požega, 23. kolovoza 2022.

**Ministarstvo gospodarstva i održivog razvoja**  
**Uprava za energetiku**  
mail adresa: [energetika@mingor.hr](mailto:energetika@mingor.hr)

**PREDMET:** Provođenje nadmetanja za odabir najpovoljnijeg ponuditelja za istraživanje geotermalnih voda u istražnom prostoru „Lipik“ radi izdavanja dozvole za pridobivanje geotermalnih izvora

- posebni uvjeti, ograničenja i suglasnosti
- dostavljaju se

Upravni odjel za prostorno uređenje, graditeljstvo i zaštitu okoliša Požeško-slavonske županije, Odsjek za zaštitu okoliša i prirode, zaprimio je Vaš dopis, KLASA: 392-01/22-01/33, URBROJ: 517-07-3-2-22-4 od 18. srpnja 2022. godine, kojim tražite dostavljanje posebnih uvjeta, ograničenja i suglasnosti na granice predloženog istražnog prostora geotermalnih voda „Lipik“, sukladno odredbama članka 58. stavak 3. Zakona o istraživanju i eksploataciji ugljikovodika (Narodne novine, br. 52/18, 52/19. i 30/21.).

Uvidom u dostavljeni dopis i pregledni zemljovid predloženog istražnog prostora geotermalnih voda „Lipik“, Upravni odjel za prostorno uređenje, graditeljstvo i zaštitu okoliša Požeško-slavonske županije, Odsjek za zaštitu okoliša i prirode, je suglasan s granicama predloženog istražnog prostora te nema posebnih uvjeta i ograničenja vezanih uz iste.



Voditeljica Odsjeka:  
Renata Obradović, dipl. oec.

**DOSTAVITI:**

- ① Naslovu (na mail adresu: [energetika@mingor.hr](mailto:energetika@mingor.hr))
2. Evidencija
3. Pismohrana

REPUBLIKA HRVATSKA  
MZOE

Primljeno		24.8.2022.
Klasifikacijska oznaka		Org. jed.
392-01/22-01/33		07-3
Urudžbeni broj	Pril.	Vrij.
2177-22-15	0	0,00







REPUBLIKA HRVATSKA  
POŽEŠKO SLAVONSKA ŽUPANIJA



GRAD LIPIK

Gradonačelnik

KLASA: 392-01/22-01/02  
URBROJ: 2177-2-03-04/9-22-2  
Lipik, 16. kolovoza 2022.

REPUBLIKA HRVATSKA  
MZOE

Primijeno	16.8.2022.	
Klasifikacijska oznaka	Org. jed.	
392-01/22-01/33	07-3	
Uredžbeni broj	Pril.	Vrij.
2162-22-9	0	0,00



REPUBLIKA HRVATSKA  
MINISTARSTVO GOSPODARSTVA  
I ODRŽIVOG RAZVOJA

PREDMET: Provođenje nadmetanja za odabir najpovoljnijeg ponuditelja za istraživanje geotermalnih voda u istražnom prostoru „Lipik“ radi izdavanja dozvole za pridobivanje geotermalnih voda

– suglasnost, daje se

Poštovani,

temeljem vašeg zahtjeva KLASA: 392-01/22-01/33, URBROJ: 517-07-3-2-22-4 od 18. srpnja 2022. godine dajemo **suglasnost** na granice predloženog istražnog prostora geotermalnih voda „Lipik“.

Također dajemo očitovanje da Grad Lipik nema posebnih uvjeta i ograničenja za navedeni istražni prostor.

Gradonačelnik:  
Vinko Sesana, bacc.ing.agr.

## **PRILOG II. – OBRAZAC BANKARSKE GARANCIJE ZA OZBILJNOST PONUDE**

[ Banka, adresa ]

Ministarstvo gospodarstva i održivog  
razvoja

Radnička cesta 80

10000 Zagreb

Zagreb, dd.mm. 2022.

[Banka, adresa, OIB] (u daljnjem tekstu: Banka) izdaje po nalogu i za račun [ponuditelj, adresa, OIB] (u daljnjem tekstu: Nalogodavac), a u korist Ministarstva gospodarstva i održivog razvoja, Zagreb, Radnička cesta 80, OIB: 19370100881 (u daljnjem tekstu: Korisnik garancije) sljedeću

### **G A R A N C I J U br. [·]**

za ozbiljnost ponude

Banka je upoznata da Nalogodavac podnosi ponudu u postupku nadmetanja radi odabira najpovoljnijeg ponuditelja za istraživanje geotermalnih voda u istražnom prostoru „Lipik“ radi izdavanja dozvole za pridobivanje geotermalnih voda u energetske svrhe, prema Dokumentaciji za nadmetanje, KLASA: 310-34/22-01/02, URBROJ: 405-04/01-22-5, od 16. studenog 2022. godine, objavljene od strane Agencije za ugljikovodike.

1. Ovom Garancijom Banka se obvezuje Korisniku garancije da će neopozivo, bezuvjetno i na prvi poziv isplatiti bilo koji iznos, ali najviše do iznosa od 20.000,00 kn (slovima: dvadeset tisuća kuna) ako Nalogodavac odustane od obvezujuće ponude u roku njezine valjanosti, ako u ponudi iznese neistiniti iskaz ili dokaz, ako u ostavljenom roku ne dostavi dopunu ili pojašnjenje ponude te ako u propisanom roku iz izdane dozvole ne dostavi garanciju za uredno izvršenje obveza istražnog razdoblja ili garanciju za sanaciju istražnog prostora.

2. Banka će uz uvjete iz ove Garancije, isplatiti garantirani iznos djelomično ili u cijelosti na temelju pisanog zahtjeva Korisnika garancije za plaćanje u kojem će biti navedena jedna ili više okolnosti na osnovu kojih se traži isplata po Garanciji, bez obveze Korisnika garancije da obrazlaže svoj zahtjev, a pri čemu iznos koji se zahtjeva za plaćanje nije drugačije plaćen, izravno ili neizravno, od strane Nalogodavca ili u njegovo ime.

Zahtjev Korisnika garancije za plaćanje mora biti potpisan od strane osobe ovlaštene za zastupanje Korisnika Garancije.

3. Ova Garancija stupa na snagu danom izdavanja i vrijedi do dd.mm.gggg. ili do povrata originala Garancije Banci, ovisno što nastupi ranije, a svaki zahtjev za plaćanje prema ovoj Garanciji, u skladu s točkom 2. i 3. ove Garancije, mora biti zaprimljen u Banci unutar tog roka. Zahtjev za plaćanje podnosi se u naprijed navedenom roku na adresu [ · ]. Plaćanje po sukladnom zahtjevu za plaćanje biti će izvršeno u roku od 8 radnih dana od primitka zahtjeva.

Po isteku roka do kojeg vrijedi ova Garancija prestaje obveza Banke po ovoj Garanciji i bez povrata iste.

Ova Garancija izdaje se u 3 (tri) primjerka od kojih je 1 (jedan) original, a 2 (dva) se smatraju kopijama.

[ Banka ]

**PRILOG III. – OBRAZAC BANKARSKE GARANCIJE ZA IZVRŠENJE OBVEZA ISTRAŽNOG RAZDOBLJA**

[ Banka, adresa ]

Ministarstvo gospodarstva i održivog  
razvoja

Radnička cesta 80

10000 Zagreb

Zagreb, dd.mm.2022.

[Banka, adresa, OIB] (u daljnjem tekstu: Banka) izdaje po nalogu i za račun [ponuditelj, adresa, OIB] (u daljnjem tekstu: Nalogodavac), a u korist Ministarstva gospodarstva i održivog razvoja, Zagreb, Radnička cesta 80, OIB: 19370100881 (u daljnjem tekstu: Korisnik garancije) sljedeću

**G A R A N C I J U** br. [·]

za uredno izvršenje obveza

1. Utvrđuje se da je Nalogodavac temeljem Odluke o izdavanju dozvole za istraživanje geotermalnih voda u istražnom prostoru „Lipik“ (KLASA: , URBROJ: ) od dd.mm.2022. dobio dozvolu za istraživanje geotermalnih voda u istražnom prostoru „Lipik“ (u daljnjem tekstu: Odluka). Prema navedenoj Odluci Nalogodavac je dužan Korisniku garancije dostaviti garanciju za izvršenje obveza istražnog razdoblja u iznosu od 10% vrijednosti planiranih naftno-rudarskih radova iz točke [ · ] Odluke.
2. Ovom Garancijom Banka se obvezuje Korisniku garancije da će neopozivo, bezuvjetno i na prvi poziv isplatiti bilo koji iznos, ali najviše do visine od [ · ] kn (slovima: kuna) ako Nalogodavac ne izvrši naftno-rudarske radove iz točke [ · ] Odluke uz uvjete i na način kako je preuzeo te obveze.
3. Banka će uz uvjete iz ove Garancije, isplatiti garantirani iznos djelomično ili u cijelosti na temelju pisanog zahtjeva Korisnika garancije za plaćanje, kojim će izrijekom izjaviti da mu obveza Nalogodavca iz točke [ · ] Odluke nije djelomično ili u cijelosti izvršena

u roku, pri čemu iznos koji se zahtjeva za plaćanje nije drugačije plaćen, izravno ili neizravno, od strane Nalogodavca ili u njegovo ime.

Zahtjev Korisnika garancije za plaćanje mora biti potpisan od strane osobe ovlaštene za zastupanje Korisnika Garancije.

4. Ova Garancija stupa na snagu danom izdavanja i vrijedi do dd.mm.gggg. i svaki zahtjev za plaćanje prema ovoj Garanciji, u skladu s točkom 3. ove Garancije, mora biti zaprimljen u Banci unutar tog roka. Zahtjev za plaćanje podnosi se u naprijed navedenom roku na adresu [ · ]. Plaćanje po sukladnom zahtjevu za plaćanje biti će izvršeno u roku od 8 radnih dana od primitka zahtjeva.
5. Ovom Garancijom osigurava se uredno ispunjenje obveza Nalogodavca iz točke [ · ] Odluke počevši od dd.mm.gggg.  
Po isteku roka do kojeg vrijedi ova Garancija prestaje obveza Banke po ovoj Garanciji i bez povrata iste.

Ova Garancija izdaje se u 3 (tri) primjerka od kojih je 1 (jedan) original, a 2 (dva) se smatraju kopijama.

[ Banka ]



**PRILOG IV. – OBRAZAC BANKARSKE GARANCIJE ZA SANACIJU  
ISTRAŽNOG PROSTORA**

[ Banka, adresa ]

Ministarstvo gospodarstva i održivog  
razvoja  
Radnička cesta 80  
10000 Zagreb

Zagreb, xx.xx.2022.

[Banka, adresa, OIB] (u daljnjem tekstu: Banka) izdaje po nalogu i za račun [ponuditelj, adresa, OIB] (u daljnjem tekstu: Nalogodavac), a u korist Ministarstva gospodarstva i održivog razvoja, Zagreb, Radnička cesta 80, OIB: 19370100881 (u daljnjem tekstu: Korisnik garancije) sljedeću

**G A R A N C I J U br. [·]**

za sanaciju istražnog prostora

1. Utvrđuje se da je Nalogodavac temeljem Odluke o izdavanju dozvole za istraživanje geotermalnih voda u istražnom prostoru „Lipik“ (KLASA:, URBROJ:) od xx.xx.2022. dobio dozvolu za istraživanje geotermalnih voda u istražnom prostoru „Lipik“ (u daljnjem tekstu: Odluka). Prema navedenoj Odluci Nalogodavac je dužan Korisniku garancije dostaviti garanciju za osiguranje izvršenja obveza sanacije istražnog prostora „Lipik“ nakon dovršetka naftno-rudarskih radova.
2. Ovom Garancijom Banka se obvezuje Korisniku garancije da će neopozivo, bezuvjetno i na prvi poziv isplatiti bilo koji iznos, ali najviše do visine od [ · ] kn (slovima: kuna) ukoliko Nalogodavac ne izvrši svoje obveze s osnove sanacije iz točke [ · ]. Odluke uz uvjete i na način kako je preuzeo obveze sanacije.
3. Banka će uz uvjete iz ove Garancije, isplatiti garantirani iznos djelomično ili u cijelosti na temelju pisanog zahtjeva Korisnika garancije za plaćanje, kojim će izrijekom izjaviti da mu obveza Nalogodavca s osnove sanacije iz točke [ · ] Odluke

nije izvršena, pri čemu iznos koji se zahtijeva za plaćanje nije drugačije plaćen, izravno ili neizravno, od strane Nalogodavca ili u njegovo ime.

Zahtjev Korisnika garancije za plaćanje mora biti potpisan od strane osobe ovlaštene za zastupanje Korisnika Garancije.

4. Ova Garancija stupa na snagu danom izdavanja i vrijedi do xx.xx.xxxx. i svaki zahtjev za plaćanje prema ovoj Garanciji, u skladu s točkom 3. ove Garancije, mora biti zaprimljen u Banci unutar tog roka. Zahtjev za plaćanje podnosi se u naprijed navedenom roku na adresu [ · ]. Plaćanje po sukladnom zahtjevu za plaćanje biti će izvršeno u roku od 8 radnih dana od primitka zahtjeva.
5. Ovom Garancijom osigurava se uredno ispunjenje obveza Nalogodavca iz točke [ · ]. Odluke počevši od xx.xx.xxxx.

Po isteku roka do kojeg vrijedi ova Garancija prestaje obveza Banke po ovoj Garanciji i bez povrata iste.

Ova Garancija izdaje se u 3 (tri) primjerka od kojih je 1 (jedan) original, a 2 (dva) se smatraju kopijama.

[ Banka ]

## **PRILOG V. – PRIVOLA ZA PRIKUPLJANJE PODATAKA**

### **Privola za prikupljanje podataka**

---

(ime i prezime)

Potpisom ove privole, u skladu s odredbama Zakona o provedbi Opće uredbe o zaštiti podataka (Narodne novine, broj 42/18) dajem privolu Agenciji za ugljikovodike za prikupljanje i obradu mojih osobnih podataka – imena i prezimena, OIB-a, isprava kojima se dokazuje nepostojanje zapreka iz članka 17. Zakona o istraživanju i eksploataciji ugljikovodika, isprava kojima se dokazuje ispunjavanje uvjeta pravne i poslovne, financijske, tehničke i stručne sposobnosti ponuditelja, isprave kojima se dokazuje radni odnos na poslovima vezanim za istraživanje i eksploataciju geotermalnih voda ili zadovoljavanje uvjeta za poslove odgovornog voditelja izvođenja naftno-rudarskih radova za potrebe pregleda i ocjene ponude u postupku nadmetanja radi odabira najpovoljnijeg ponuditelja za istraživanje geotermalnih voda u istražnom prostoru Lipik radi izdavanja dozvole za pridobivanje geotermalnih voda. Osim svrhe za koju je dana privola, prikupljeni osobni podatak se neće koristiti u druge svrhe.

Potvrđujem da sam upoznat da imam pravo odustati od dane privole i zatražiti prestanak daljnje obrade osobnih podataka. Ispravak podataka ili obavijest o odustanku od dane privole za obradu osobnih podataka dostavlja se u pisanom obliku elektroničkom poštom na adresu: [geoterme@azu.hr](mailto:geoterme@azu.hr).

---

(potpis)

---

(datum)